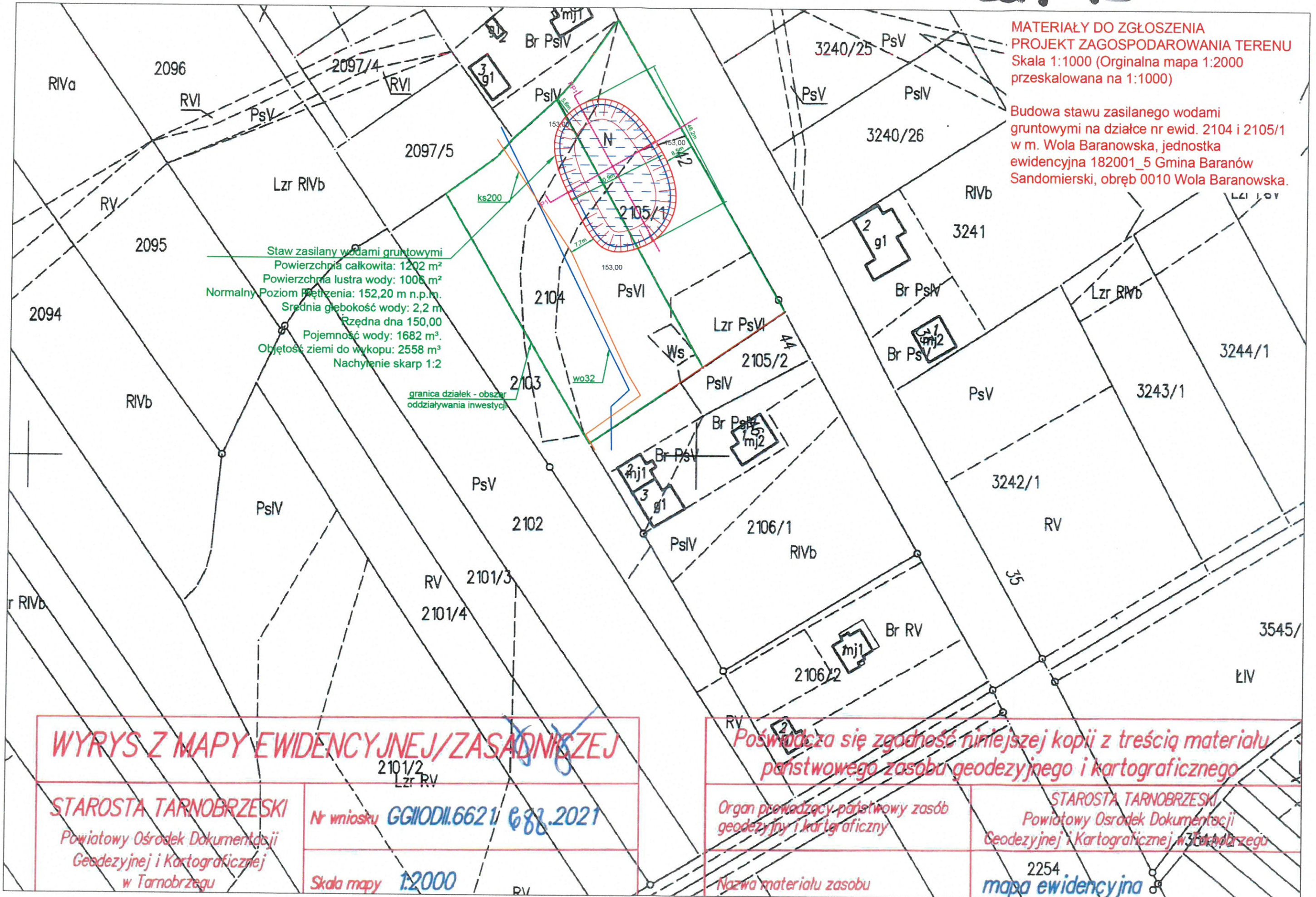


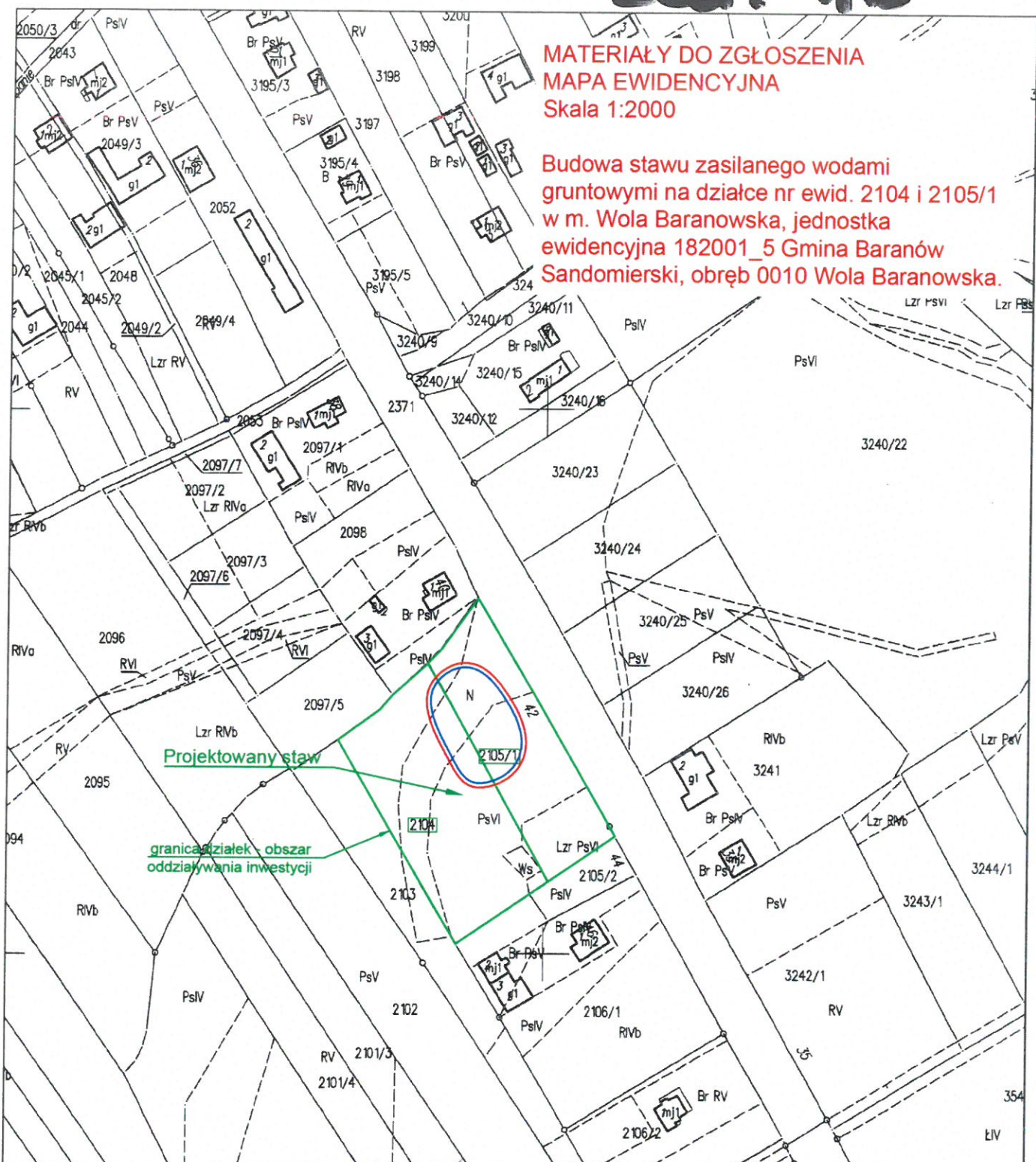
zaj. 1b



ZaT. 1b

**MATERIAŁY DO ZGŁOSZENIA
MAPA EWIDENCYJNA
Skala 1:2000**

**Budowa stawu zasilanego wodami
gruntowymi na działce nr ewid. 2104 i 2105/1
w m. Wola Baranowska, jednostka
ewidencyjna 182001_5 Gmina Baranów
Sandomierski, obręb 0010 Wola Baranowska.**



WYRYS Z MAPY EWIDENCYJNEJ/ZASADNICZEJ

STAROSTA TARNOBRZESKI
Powiatowy Ośrodek Dokumentacji
Geodezyjnej i Kartograficznej
w Tarnobrzegu

Nr wniosku **GGI001.6621/638/2021**

Skala mapy **1:2000**

Sporządził:
L.V.

Województwo **PODKARPAKIE**
Powiat **TARNOBRZESKI**

Jednostka ewidencyjna
Baranów Sandomierski
2100

Nazwa i numer obrębu
Wola Baranowska
182001_5.0010

Poswiadcza się zgodność niniejszej kopii z treścią materiału państwowego zasobu geodezyjnego i kartograficznego

Organ geodezyjno-kartograficzny: STAROSTA TARNOBRZESKI
Powiatowy Ośrodek Dokumentacji Geodezyjnej i Kartograficznej

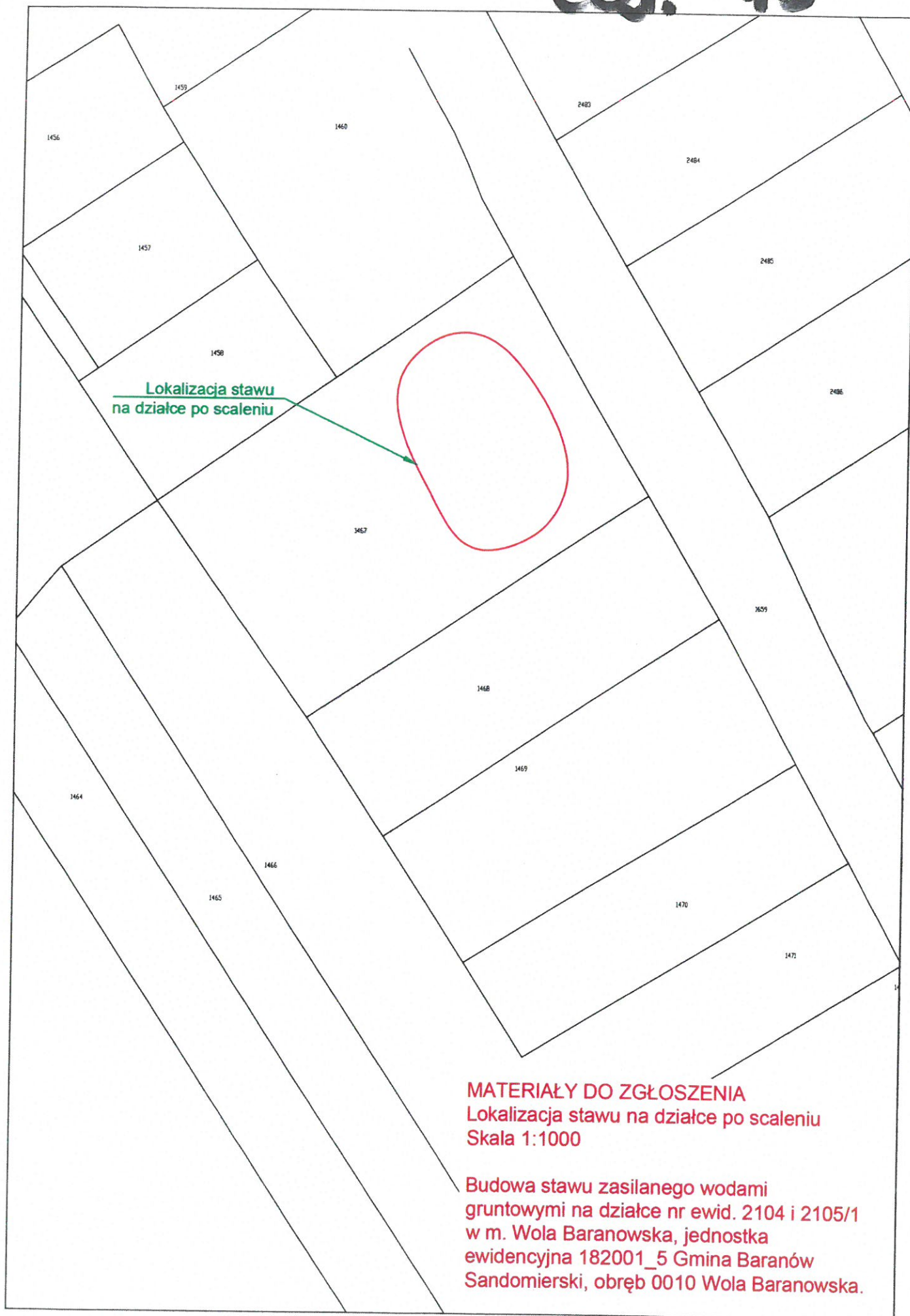
Nazwa materiału zasobu: **mapa ewidencyjna**

Identyfikator ewidencyjny zasobu: **P.1820.2014.356**

Data wykonania kopii: **18.02.2022 r.**

Imię, nazwisko i podpis osoby reprezentującej organ: **Włodek Gonciarz**

207. 1b



202. 1b

PRZEDMIAR ROBÓT

Klasyfikacja robót wg Wspólnego Słownika Zamówień

45240000-1 Budowa obiektów inżynierii wodnej

NAZWA INWESTYCJI : Budowa stawu zasilanego wodami gruntowymi na działkach nr ewid. 2104 i 2105/1w m. Wola Baranowska
ADRES INWESTYCJI : Działki nr ewid. 2104 i 2105/1 obręb 0010 Wola Baranowska, jednostka ewidencyjna 182001_5 Branów Sandomierski
INWESTOR : Gmina Baranów Sandomierski
ADRES INWESTORA : ul. Gen. L. Okulickiego 1, 39-450 Baranów Sandomierski
BRANŻA : hydrotechniczna

SPORZĄDZIŁ KALKULACJE : Ireneusz Dyrda
DATA OPRACOWANIA : 18.08.2022

WYKONAWCA :

INWESTOR :

Data opracowania
18.08.2022

Data zatwierdzenia

GMINA BARANÓW SANDOMIERSKI
ul. Gen. L. Okulickiego 1
39-450 Baranów Sandomierski
tel./fax 15 811 85 81, 15 811 85 82
NIP 667-20-79-650 REGON 000469152

Lp.	Podstawa	Opis i wyliczenia	j.m.	Poszcz.	Razem
Budowa stawu zasilanego wodami gruntowymi na działkach nr ewid. 2104 i 2105/1w m. Wola Baranowska					
1	KNR-W 2-01 0119-01	Usunięcie warstwy ziemi urodzajnej (humusu) o grubości do 15 cm za pomocą spycharek 1202	m ²		
			m ²	1 202.000	
				RAZEM	1 202.000
2	KNR-W 2-01 0215-07	Wykopy jamiste wykonywane koparkami podsiębiernymi 0.60 m ³ na odkład w gruncie kat. I-II 2901-1202*0.15	m ³		
			m ³	2 720.700	
				RAZEM	2 720.700
3	KNR-W 2-01 0221-01	Przemieszczenie spycharkami mas ziemnych na odległość do 10 m w gruncie kat. I-II - rozplantowanie ziemi z wykopu na przyległym terenie 2901	m ³		
			m ³	2 901.000	
				RAZEM	2 901.000
4	KNR-W 2-01 0221-07	Przemieszczenie spycharkami mas ziemnych w gruncie kat. I-II - dodatek za każde rozpoczęte 10 m w przedziale ponad 30 do 60 m 2901	m ³		
			m ³	2 901.000	
				RAZEM	2 901.000
5	KNR-W 2-01 0506-04 uw.p.tab.	Plantowanie skarp wykonywanych mechanicznie w gruncie kat. I-III - skarpy o szerokości 4,5 m (46.2*2+30.9*2)*6.7	m ²		
			m ²	1 033.140	
				RAZEM	1 033.140
6	KNR-W 2-01 0510-03	Obsianie skarp w ziemi urodzajnej (46.2*2+30.9*2)*1.8	m ²		
			m ²	277.560	
				RAZEM	277.560