

UCHWAŁA NR LVI/ 467 /23
RADY MIEJSKIEJ W BARANOWIE SANDOMIERSKIM
z dnia 26 kwietnia 2023 roku.

w sprawie przyjęcia Gminnego Programu Rewitalizacji dla Miasta i Gminy Baranów Sandomierski do roku 2030

Na podstawie art. 18 ust. 2 pkt 15 ustawy z dnia 8 marca 1990 r. o samorządzie gminnym (t.j.: Dz.U.2023.r poz. 40 ze zm.), art. 17 ust. 1 ustawy z dnia 9 października 2015 r. o rewitalizacji (t.j.: Dz.U. z 2021 r. poz. 485 ze zm.), uchwały nr XLVI/376/2022 Rady Miejskiej w Baranowie Sandomierskim z dnia 21 lipca 2022 roku w sprawie wyznaczenia obszaru zdegradowanego i obszaru rewitalizacji dla Gminy Baranów Sandomierski oraz uchwały nr XLVIII/383/2022 z dnia 25 sierpnia 2022 roku w sprawie przystąpienia do sporządzenia „Gminnego Programu Rewitalizacji Miasta i Gminy Baranów Sandomierski do roku 2030” uchwala się, co następuje:

§ 1. Przyjmuje się Gminny Program Rewitalizacji Miasta i Gminy Baranów Sandomierski do roku 2030 w brzmieniu określonym w załączniku do niniejszej uchwały, jako podstawowe i strategiczne narzędzie wyprowadzenia ze stanu kryzysowego obszaru rewitalizacji, integrujące w sposób kompleksowy wszystkie elementy procesu rewitalizacji na terenie Miasta i Gminy Baranów Sandomierski.

§ 2. Wykonanie niniejszej uchwały powierza się Burmistrzowi Miasta i Gminy Baranów Sandomierski

§ 3. Uchwała wchodzi w życie z dniem podjęcia.

Przewodniczący Rady Miejskiej

mgr inż.  **SMYKLA**

GMINNY PROGRAM REWITALIZACJI MIASTA I GMINY BARANÓW SANDOMIERSKI DO ROKU 2030

Data opracowania: marzec 2023

Zamawiający:

Urząd Miasta i Gminy Baranów Sandomierski

ul. Gen. L. Okulickiego 1

39-450 Baranów Sandomierski

Wykonawca:

Kreatus sp. z o.o.

43-300 Bielsko-Biała, 11 Listopada 60-62

nr KRS: 0000482632, NIP: 9372667946, REGON: 243401618

tel.: + 48 33 300 34 80, fax.: +48 33 300 30 87

e-mail: biuro@kreatus.eu

SPIS TREŚCI

1	WPROWADZENIE	6
1.1	PODSTAWOWE UWARUNKOWANIA MIASTA I GMINY BARANÓW SANDOMIERSKI	6
1.1.1	DEMOGRAFIA	7
1.1.2	RYNEK PRACY	10
1.1.3	PRZESTĘPCZOŚĆ	13
1.1.4	FINANSE PUBLICZNE	13
1.1.5	EDUKACJA	14
1.1.6	TURYSTYKA	15
1.1.7	KULTURA I SPORT	16
1.1.8	OCHRONA ŚRODOWISKA	18
1.1.9	PODMIOTY GOSPODARCZE	19
1.1.10	INFRASTRUKTURA TRANSPORTOWA	21
1.1.11	INFRASTRUKTURA KOMUNALNA I ZASOBY MIESZKANIOWE	22
1.2	STRUKTURA GMINNEGO PROGRAMU REWITALIZACJI	25
1.3	POWIĄZANIA GMINNEGO PROGRAMU REWITALIZACJI Z DOKUMENTAMI STRATEGICZNYMI I PLANISTYCZNYMI MIASTA I GMINY BARANÓW SANDOMIERSKI	27
1.3.1	STRATEGIA ROZWOJU MIASTA I GMINY BARANÓW SANDOMIERSKI NA LATA 2016-2022	27
1.3.2	STRATEGIA ROZWIĄZYWANIA PROBLEMÓW SPOŁECZNYCH GMINY BARANÓW SANDOMIERSKI NA LATA 2014-2022	29
1.3.3	STUDIUM UWARUNKOWAŃ I KIERUNKÓW ZAGOSPODAROWANIA PRZESTRZENNEGO MIASTA I GMINY BARANÓW SANDOMIERSKI	29
1.3.4	PROGRAM WSPÓŁPRACY GMINY BARANÓW SANDOMIERSKI Z ORGANIZACJAMI POZARZĄDOWYMI ORAZ INNYMI PODMIOTAMI PROWADZĄCYMI DZIAŁALNOŚĆ POŻYTKU PUBLICZNEGO NA 2022 ROK	30
2	CZĘŚĆ DIAGNOSTYCZA	31
2.1	DELIMITACJA OBSZARU ZDEGRADOWANEGO I REWITALIZACJI	31
2.2	SZCZEGÓŁOWA DIAGNOZA OBSZARU REWITALIZACJI	39
2.2.1	ANALIZA W SFERZE SPOŁECZNEJ	39
2.2.2	ANALIZA W SFERZE GOSPODARCZEJ	41
2.2.3	ANALIZA W SFERZE PRZESTRZENNO-FUNKCJONALNEJ	43
2.2.4	ANALIZA W SFERZE TECHNICZNEJ	45
2.2.5	ANALIZA W SFERZE ŚRODOWISKOWEJ	46
2.3	PODSUMOWANIE	47

3 CZĘŚĆ PLANISTYCZNA.....	52
3.1 WIZJA, MISJA I CELE OBSZARU REWITALIZACJI	52
3.1.1 WIZJA OBSZARU REWITALIZACJI	52
3.1.2 MISJA PROCESU REWITALIZACJI.....	53
3.1.3 CELE I KIERUNKI DZIAŁAŃ PROCESU REWITALIZACJI	54
3.2 PRZEDSIĘWZIĘCIA REWITALIZACYJNE	56
1. POPRAWA ESTETYKI W CENTRUM MIASTA. PRZEBUDOWA ISTNIEJĄCEGO BUDYNKU ZLOKALIZOWANEGO NA DZIAŁCE NR EWID. 1558/2 W BARANOWIE SANDOMIERSKIM (UL. RYNEK 17)	56
2. TWORZENIE WARUNKÓW DLA ROZBUDOWY I ROZWOJU MIASTA	57
3. POPRAWA ESTETYKI W PRZESTRZENI PUBLICZNEJ PRZY WEJŚCIU NA CMENTARZ	58
4. POPRAWA WARUNKÓW PRACY GZUP, MAGAZYNOWANIA SPRZĘTU ORAZ DOSTĘPNOŚCI DLA MIESZKAŃCÓW GMINY	59
5. BUDOWA CMENTARZA KOMUNALNEGO.....	60
6. PRZEJŚCIE BRODOWE PRZEZ RZEKĘ BABULÓWKĘ NA ŁOWICZ.....	61
7. MODERNIZACJA ULICY I CENTRUM PIASKI.....	62
8. ZAPEWNIENIE BEZPIECZEŃSTWA PIESZYM NA UL. DĄBROWSKIEGO I KRAKOWSKIEJ	64
9. ZAJĘCIA FITNESS.....	65
10. UDOSTĘPNIENIE DLA REKREACJI DZIECI, MŁODZIEŻY I TURYSTÓW ZBIORNIKÓW WODNYCH W CENTRUM MIASTA BARANOWA SANDOMIERSKIEGO	65
11. BUDOWA OBELISKU LUB INNEJ FORMY UPAMIĘTNIENIA OCALENIA BARANOWSKIEGO ZAMKU OD ZNISZCZENIA PODCZAS NAJAZDU SZWEDÓW NA BARANÓW SANDOMIERSKI WIOSNĄ 1656 R.....	67
12. KULTYWOWANIE OBCHODÓW ROCZNIC BUDOWY PRZEPRAWY I PRZEKROCZENIA ARMII KRAKÓW PRZEZ WISŁĘ W BARANOWIE SANDOMIERSKIM WE WRZEŚNIU 1939 R.	68
13. UTWORZENIE JARMARKU STAROCI W BARANOWIE SANDOMIERSKIM	69
14. STWORZENIE CENTRUM INFORMACJI HISTORYCZNEJ NA TEMAT PRZESZŁOŚCI GMINY BARANÓW SANDOMIERSKI	71
15. UTWORZENIE STOWARZYSZENIA – BRACTWA RYCERSKIEGO ZIEMI BARANOWSKIEJ.....	72
16. WYPOSAŻENIE OBIEKTÓW TURYSTYCZNYCH W PROMOWANIE EKOLOGII I OBSZARU NATURA 2000 DOLINY WISŁY – PROMOCJA OBSZARU	73
17. TERMOMODERNIZACJA I MODERNIZACJA BUDYNKU REMIZY OSP W BARANOWIE SANDOMIERSKIM .	75
18. MODERNIZACJA I ADAPTACJA BUDYNKU PRZY RYNEK 24 W BARANOWIE SANDOMIERSKIM POD POTRZEBY MIEJSKO-GMINNEGO OŚRODKA POMOCY SPOŁECZNEJ	76
19. MODERNIZACJA POMIESZCZEŃ W MIEJSKO-GMINNYM OŚRODKU KULTURY W BARANOWIE SANDOMIERSKIM	77
20. ADAPTACJA ZDEGRADOWANEGO BUDYNKU PO BYŁEJ SPÓŁDZIELNI OGRODNICZO-PSZCZELARSKIEJ W BARANOWIE SANDOMIERSKIM NA POTRZEBY REALIZACJI USTAWOWYCH I STATUTOWYCH ZADAŃ GMINY	79

21.	MODERNIZACJA POMIESZCZEŃ ZNAJDUJĄCYCH SIĘ W BUDYNKU ZLOKALIZOWANYM NA DZIAŁCE NR 327/19 W BARANOWIE SANDOMIERSKIM.....	80
22.	WZMOCNIENIE ATRAKCYJNOŚCI TURYSTYCZNEJ MIASTA BARANÓW SANDOMIERSKI.....	81
23.	MODERNIZACJA PLACÓW ZABAW, MIEJSC REKREACJI I WYPOCZYNKU NA TERENIE GMINY BARANÓW SANDOMIERSKI	83
24.	BUDOWA INSTALACJI OZE NA BUDYNKACH UŻYTECZNOŚCI PUBLICZNEJ, OŚWIATOWYCH	85
25.	MODERNIZACJA OŚWIETLENIA ULICZNEGO NA ENERGOOSZCZĘDNE NA TERENIE GMINY BARANÓW SANDOMIERSKI	86
26.	ROZBUDOWA ZBIORNIKÓW MAŁEJ RETENCJI WODNEJ NA TERENIE GMINY BARANÓW SANDOMIERSKI 87	
27.	FESTYN SĄSIEDZKI - „ŚWIĘTO ULICY OKULICKIEGO” W BARANOWIE SANDOMIERSKIM	89
28.	ROZWÓJ OFERTY SPĘDZANIA CZASU WOLNEGO W DRODZE WSPÓŁPRACY Z ORGANIZACJAMI POZARZĄDOWYMI NA TERENIE GMINY BARANÓW SANDOMIERSKI	90
29.	PROGRAM WYDARZEŃ INTEGRACYJNYCH I AKTYWIZUJĄCYCH SPOŁECZNOŚĆ LOKALNĄ BARANOWA SANDOMIERSKIEGO	91
30.	BIBLIOTECZNE ANIMACJE – AKTYWIZACJA LITERACKO-ARTYSTYCZNA DZIECI I MŁODZIEŻY.....	92
31.	ZGRANA RODZINA.....	93
32.	PEWNYM KROKIEM PRZEZ ŻYCIE	94
33.	OD BIERNOŚCI DO AKTYWNOŚCI	95
34.	ZDROWY TRYB ŻYCIA.....	96
35.	INTEGRACJA MIĘDZYPOKOLENIOWA.....	98
36.	DZIAŁANIA SŁUŻĄCE OCHRONIE ŚRODOWISKA.....	99
3.3	MECHANIZMY INTEGROWANIA PRZEDSIĘWZIĘĆ.....	100
3.4	SZACUNKOWE RAMY FINANSOWE PRZEDSIĘWZIĘĆ REWITALIZACYJNYCH	104
3.5	PLANOWANE DO PRZYJĘCIA UCHWAŁY, NARZĘDZIA ORAZ NIEZBĘDNE ZMIANY W UCHWAŁACH OBOWIĄZUJĄCYCH.....	110
3.5.1	SPECJALNA STREFA REWITALIZACJI	110
3.5.2	KOMITET REWITALIZACJI	110
3.5.3	ZMIANY W POLITYCE MIESZKANIOWEJ	110
3.5.4	ZMIANY W ZAKRESIE PLANOWANIA I ZAGOSPODAROWANIA PRZESTRZENNEGO	110
3.5.5	GMINNY PROGRAM OPIEKI NAD ZABYTKAMI.....	111
3.6	KIERUNKI ZMIAN W PRZESTRZENI OBSZARU REWITALIZACJI	111
4	CZĘŚĆ ZARZĄDCZA	115
4.1	STRUKTURA ZARZĄDZANIA REALIZACJĄ PROGRAMU	115
4.2	KOSZTY ZARZĄDZANIA REALIZACJĄ PROGRAMU	117
4.3	MECHANIZMY WŁĄCZANIA INTERESARIUSZY W PROCES REWITALIZACJI	118

4.4	MONITORING I OCENA WDRAŻANIA PROGRAMU	124
4.4.1	HARMONOGRAM REALIZACJI, OCENA I ZMIANA PROGRAMU	124
4.4.2	MONITORING I EWALUACJA PROGRAMU.....	125
	ZMIANY STANU OBSZARU REWITALIZACJI	126
	ZMIANY STANU REALIZACJI PRZEDSIĘWZIĘĆ REWITALIZACYJNYCH	127
	SPIS WYKRESÓW	128
	SPIS TABEL	129
	ZAŁĄCZNIKI	130

1 WPROWADZENIE

Rewitalizacja jest jednym z kluczowych elementów rozwoju gmin poprzez przeciwdziałanie negatywnym zjawiskom oraz stymulowanie rozwoju społecznego i gospodarczego. Rewitalizacja to nie tylko przebudowa lub adaptacja budynków czy remont ciągów komunikacyjnych, ale przede wszystkim rozwiązywanie problemów społecznych, tworzenie warunków do rozwoju przedsiębiorczości oraz poprawa atrakcyjności przestrzeni publicznych. Zintegrowany proces rewitalizacji wymaga dialogu z lokalną społecznością i wszystkimi jej interesariuszami oraz ich bieżącego udziału, także finansowego, w realizacji programu rewitalizacji. Miarą powodzenia działań rewitalizacyjnych jest stopniowe równoważenie wydatków publicznych przez zaangażowanie rzeczowe i finansowe interesariuszy.

1.1 Podstawowe uwarunkowania Miasta i Gminy Baranów Sandomierski

W obecnym kształcie gmina funkcjonuje od 1973 roku. W roku 1973 gmina znajdowała się w powiecie tarnobrzeskim, w ówczesnym województwie rzeszowskim. W latach 1975-1998 gmina zmieniła przynależność terytorialną, wchodząc w skład nowoutworzonego województwa tarnobrzeskiego. Po kolejnych zmianach administracyjnych Gmina Baranów Sandomierski należy do województwa podkarpackiego (leży w jego północnej części), w powiecie tarnobrzeskim i graniczy z gminami: Tarnobrzeg, Nowa Dęba, Padew Narodowa, Cmolas, Osiek, Łonów i Tuszów Narodowy. Łączna powierzchnia gminy wynosi 125 km², co stanowi 23,3% powierzchni powiatu i 2% powierzchni całego województwa. W skład gminy wchodzi miasto Baranów Sandomierski oraz trzynaście sołectw wiejskich: Dąbrowica; Durdy; Dymitrów Duży; Dymitrów Mały; Knapy; Siedleszczany; Skopanie; Skopanie Osiedle; Ślęzaki; Suchorzów; Wola Baranowska; Kaczaki i Marki.

Siedzibą gminy jest miasto Baranów Sandomierski, oddalone o 17 km od Tarnobrzega (siedziby powiatu), a od Rzeszowa (stolicy województwa) – o 70 km. Pod względem geograficznym miasto Baranów Sandomierski wraz z najbliższymi okolicami przynależy do Równiny Tarnobrzeskiej, stanowiącej część Kotliny Sandomierskiej. Teren gminy jest zdecydowanie rolniczy o przewadze gleb biellicowych, brunatnych, a także urodzajnego czarnoziemiu. Krajobraz okolic Baranowa Sandomierskiego jest nizinny. Przeważają łąki i pola uprawne, z kępami drzew i krzewów, wśród których dominują wierzby i brzozy. W środkowej części równiny znajdują się Wzgórza Tarnobrzeskie.

1.1.1 Demografia

Według danych Głównego Urzędu Statystycznego (GUS) w roku 2020 gmina liczyła 11 770 mieszkańców, w tym 5 948 kobiet i 5 822 mężczyzn¹. Średni wiek mieszkańców gminy wynosił 41,8 lat i był porównywalny do średniego wieku mieszkańców województwa podkarpackiego (41,4 lat) oraz podobny do średniego wieku mieszkańców całej Polski (42,0). Średni wiek kobiet wynosi 43,1 lat, natomiast mężczyzn – prawie 3 lata mniej (40,4).

Tabela 1. Populacja Gminy Baranów Sandomierski w latach 2010-2020.

Rok	Liczba mieszkańców	Liczba kobiet	Liczba mężczyzn	% kobiet w populacji gminy
2010	12066	6092	5974	50,5
2011	12169	6125	6044	50,3
2012	12130	6114	6016	50,4
2013	12051	6070	5981	50,4
2014	12007	6060	5947	50,5
2015	12028	6078	5950	50,5
2016	11984	6067	5917	50,6
2017	11980	6066	5914	50,6
2018	11909	6022	5887	50,6
2019	11852	6003	5849	50,6
2020	11770	5948	5822	50,5

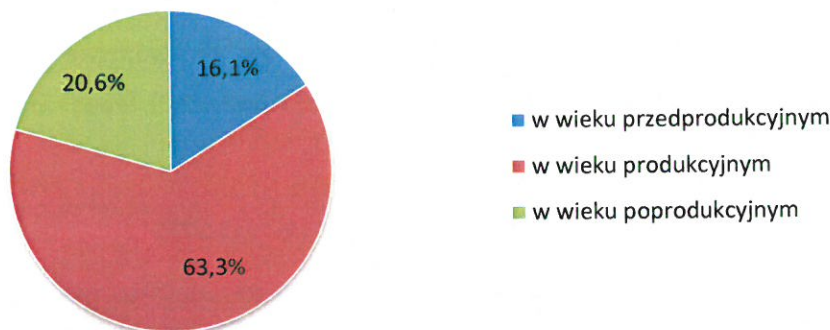
Źródło: www.polskawliczbach.pl na podstawie danych GUS.

W 2020 roku gminę zamieszkiwało 7 452 osób w wieku produkcyjnym, tj. 63,3% ludności ogółem. Najmniejszy odsetek ludności według ekonomicznych grup wieku to mieszkańcy w wieku przedprodukcyjnym – stanowili 16,1%, natomiast odsetek ludności w wieku poprodukcyjnym wynosił 20,6%².

¹ Dane GUS różnią się od danych o faktycznej liczbie mieszkańców, którymi dysponuje Urząd Miasta i Gminy Baranów Sandomierski.

² Przytoczone dane GUS nie pozwalają na ocenę liczby osób w wieku przedprodukcyjnym, produkcyjnym i poprodukcyjnym na terenie poszczególnych sołectw i miasta Baranów Sandomierski, stąd w dalszej części opracowania posłużono się uszczegółowionymi danymi dotyczącymi faktycznej liczby mieszkańców miasta Baranów Sandomierski i poszczególnych sołectw, jakie dostarczył Urząd Gminy Baranów Sandomierski.

Wykres 1. Struktura ludności Gminy Baranów Sandomierski według ekonomicznych grup wieku w 2020 roku

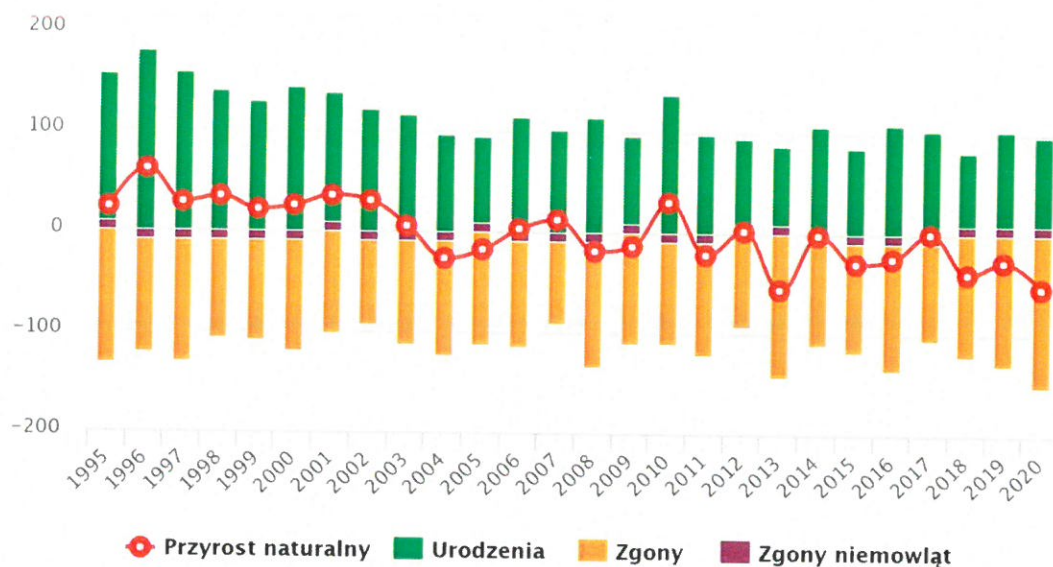


Źródło: www.polskawliczbach.pl na podstawie danych GUS.

Gmina w 2020 roku miała ujemny przyrost naturalny wynoszący -54 . Odpowiada to przyrostowi naturalnemu $-4,58$ na 1 000 mieszkańców gminy Baranów Sandomierski. W analizowanej dekadzie najwyższy przyrost naturalny zaobserwowano w 2010 roku, wynoszący wówczas: 30. W 2020 roku urodziło się 98 dzieci, w tym 44 dziewczynek (44,9 %) i 54 chłopców (54,0%). Ze statystyk za rok 2020 wynika, iż odnotowano 152 zgonów, z czego większość wystąpiła wśród mężczyzn (53,3%). Na 1 000 osób mieszkających w gminie Baranów Sandomierski przypada około 12,9 zgonów. Jest to więcej od wartości średniej dla województwa podkarpackiego oraz dla kraju³.

³ Przytoczone dane GUS nie pozwalają na ocenę przyrostu naturalnego na terenie poszczególnych sołectw i miasta Baranów Sandomierski, stąd w dalszej części opracowania posłużono się uszczegółowionymi danymi dotyczącymi faktycznej liczby mieszkańców miasta Baranów Sandomierski i poszczególnych sołectw, dostarczonymi przez Urząd Gminy Baranów Sandomierski.

Wykres 2. Przyrost naturalny w Gminie Baranów Sandomierski w latach 1995-2020



Źródło: www.polskawliczbach.pl na podstawie danych GUS.

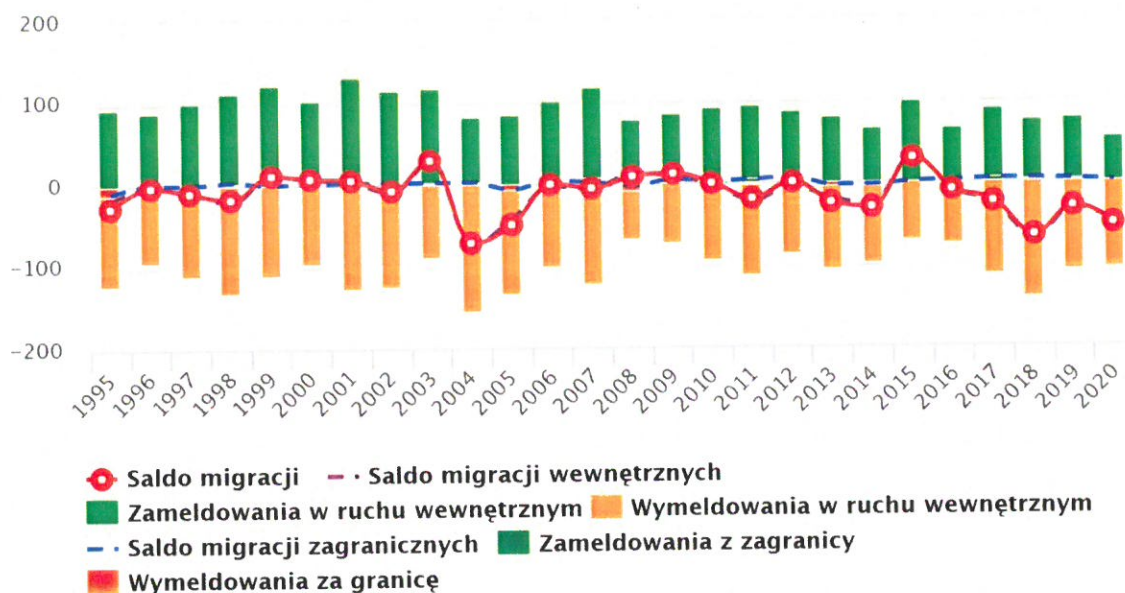
Tabela 2. Saldo migracji wewnętrznych i zagranicznych w Gminie Baranów Sandomierski w latach 2015-2020

Wyszczególnienie	2015	2016	2017	2018	2019	2020
Zameldowania w ruchu wewnętrznym						
Ogółem	100	65	85	72	75	54
Mężczyźni	50	34	32	35	37	29
Kobiety	50	31	53	37	38	23
Zameldowania z zagranicy						
Ogółem	0	1	4	3	2	1
Mężczyźni	0	0	3	3	2	1
Kobiety	0	1	1	0	0	0
Wymeldowania w ruchu wewnętrznym						
Ogółem	71	76	113	141	108	106
Mężczyźni	28	35	53	63	52	58
Kobiety	43	41	60	78	56	48
Wymeldowania za granicę						
Ogółem	0	0	1	0	0	1
Mężczyźni	0	0	0	0	0	1
Kobiety	0	0	1	0	0	0
Saldo migracji wewnętrznych						
Ogółem	29	-11	-28	-69	-33	-52
Mężczyźni	22	-1	-21	-28	-15	-29
Kobiety	7	-10	-7	-41	-18	-23
Saldo migracji zagranicznych						
Ogółem	0	1	3	3	2	0
Mężczyźni	0	0	3	3	2	0
Kobiety	0	1	0	0	0	0

Źródło: www.polskawliczbach.pl na podstawie danych GUS.

W 2020 roku zarejestrowano 54 zameldowań w ruchu wewnętrznym (29 mężczyzn; 23 kobiety), oraz 106 wymeldowania (58 mężczyzn; 48 kobiet), w wyniku czego saldo migracji dla Baranowa Sandomierskiego wynosiło – 52⁴.

Wykres 3. Migracje na pobyt stały w latach 1995-2020 w gminie Baranów Sandomierski



Źródło: www.polskawliczbach.pl na podstawie danych GUS.

1.1.2 Rynek pracy

W gminie Baranów Sandomierski w 2020 roku na 1 000⁵ mieszkańców pracowało 112 osób, z tego 50,0% wszystkich pracujących ogółem stanowiły kobiety, a kolejne 50,0 % mężczyźni. Jest to znacznie mniej od wartości dla województwa podkarpackiego (217 osób) oraz wartości dla Polski (252 osoby). Bezrobocie w 2020 roku wynosiło 7,99 %, w tym 9,0 % wśród kobiet i 7,0 % wśród mężczyzn. Odsetek ten jest mniejszy od stopy bezrobocia dla województwa podkarpackiego (9,1%) oraz nieco większy od stopy bezrobocia dla całej Polski (6,2%).

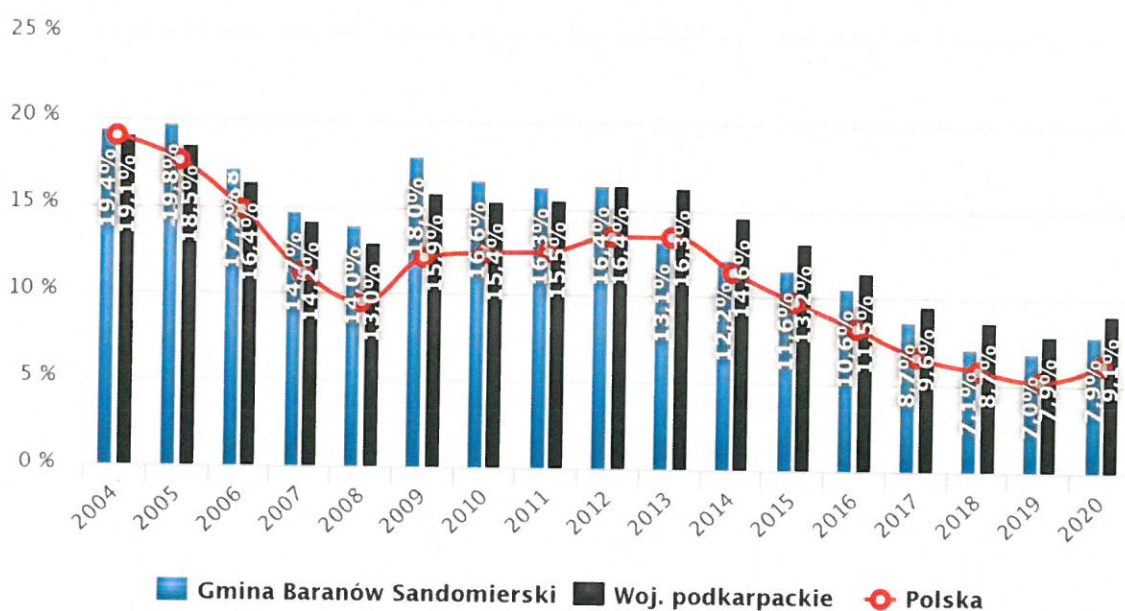
W 2020 roku przeciętne miesięczne wynagrodzenie brutto w gminie Baranów Sandomierski wyniosło 4 724,20 PLN, co odpowiada 85,5% przeciętnego miesięcznego wynagrodzenia brutto w Polsce. Wśród

⁴ Przytoczone dane GUS nie pozwalają na ocenę migracji wewnętrznych i zagranicznych na terenie poszczególnych sołectw i miasta Baranów Sandomierski, stąd w dalszej części opracowania posłużono się uszczegółowionymi danymi dotyczącymi faktycznej liczby mieszkańców miasta Baranów Sandomierski i poszczególnych sołectw, dostarczonymi przez Urząd Gminy Baranów Sandomierski.

⁵ Wskaźnik nie uwzględnia osób pracujących w jednostkach budżetowych działających w zakresie obrony narodowej i bezpieczeństwa publicznego, osób pracujących w gospodarstwach indywidualnych w rolnictwie, duchownych oraz pracujących w organizacjach, fundacjach i związkach; bez podmiotów gospodarczych o liczbie pracujących do 9 osób.

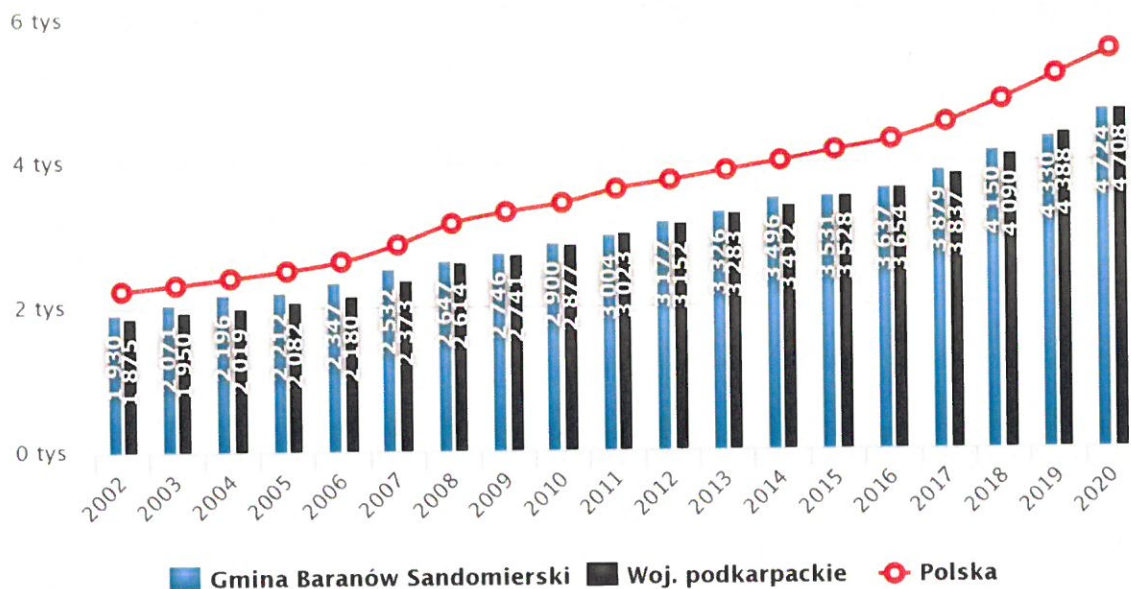
aktywnych zawodowo mieszkańców gminy Baranów Sandomierski 994 osób wyjeżdżało do pracy do innych gmin, a 375 pracujących przyjeżdżało do pracy spoza gminy, na skutek czego saldo przyjazdów i wyjazdów do pracy w 2020 roku było ujemne i wyniosło: –619.

Wykres 4. Szacunkowa stopa bezrobocia zarejestrowanego w gminie Baranów Sandomierski w latach 2004-2020



Źródło: www.polskawliczbach.pl na podstawie danych GUS.

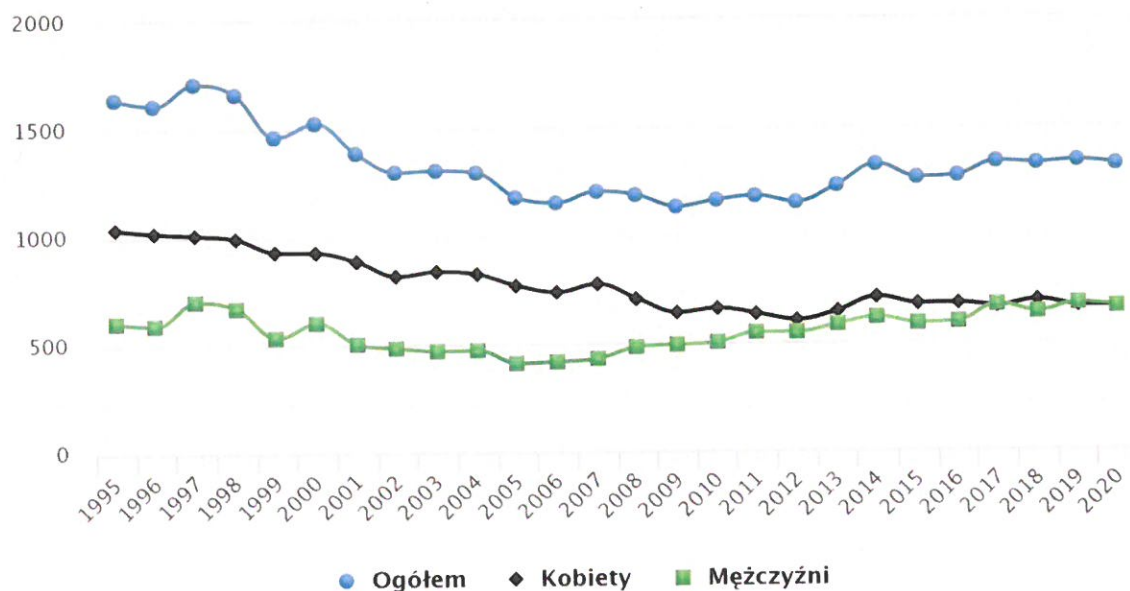
Wykres 5. Przeciętne wynagrodzenie brutto (PLN) w Baranowie Sandomierskim w latach 2002-2020



Źródło: www.polskawliczbach.pl na podstawie danych GUS.

42,5 % aktywnych zawodowo mieszkańców gminy pracuje w sektorze rolniczym (rolnictwo, leśnictwo, łowiectwo i rybactwo), 36,2 % – w przemyśle i budownictwie, 7,7 % – w sektorze usługowym oraz 0,5 % – w sektorze działalności finansowej i ubezpieczeniowej oraz obsługi rynku nieruchomości. Ogółem pracujących w gminie w 2020 roku było 1 319 osób, w tym 660 kobiet i 659 mężczyzn.

Wykres 6. Liczba pracujących według płci w gminie Baranów Sandomierski w latach 1995-2020

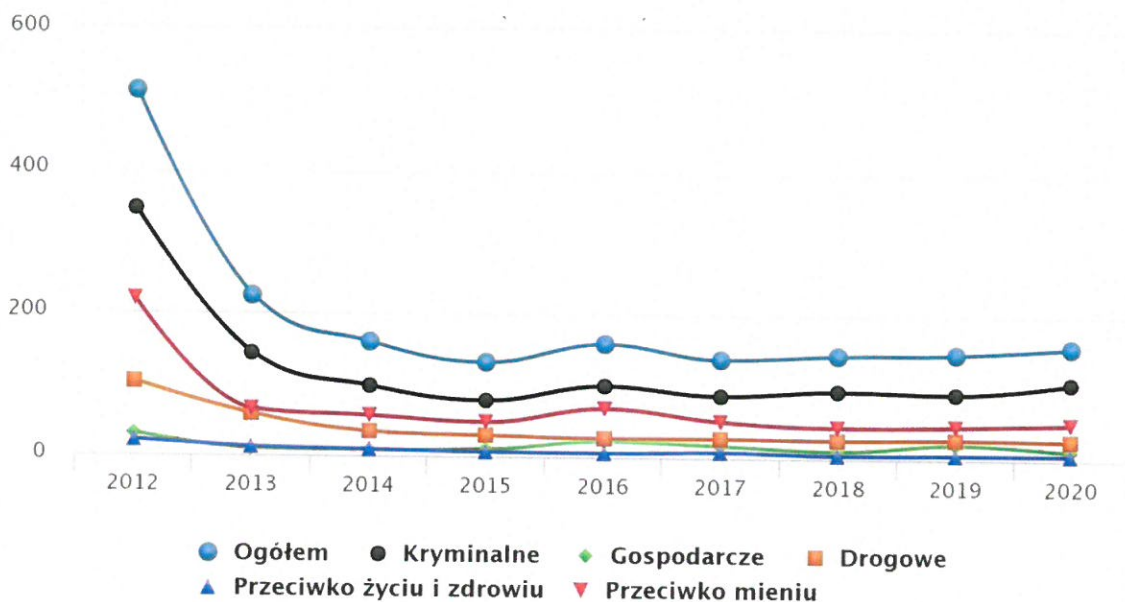


Źródło: www.polskawliczbach.pl na podstawie danych GUS.

1.1.3 Przestępczość

W 2020 roku w gminie Baranów Sandomierski stwierdzono szacunkowo (w oparciu o dane powiatowe) 157 przestępstw. Oznacza to, że na każdych 1000 mieszkańców odnotowano 13,26 przestępstw. Jest to wartość znacznie mniejsza od wartości dla województwa podkarpackiego oraz znacznie mniejsza od średniej dla całej Polski. Wskaźnik wykrywalności sprawców przestępstw dla wszystkich przestępstw ogółem w gminie Baranów Sandomierski wynosi 83,9% i jest nieznacznie większy od wskaźnika wykrywalności dla województwa podkarpackiego oraz znacznie większy od wskaźnika dla całej Polski. W przeliczeniu na 1000 mieszkańców gminy Baranów Sandomierski najwięcej stwierdzono przestępstw o charakterze kryminalnym - 8,97 (wykrywalność 83%) oraz przeciwko mieniu - 4,18 (wykrywalność 63%). W dalszej kolejności odnotowano przestępstwa drogowe - 2,18 (99%), o charakterze gospodarczym - 0,96 (51%) oraz przeciwko życiu i zdrowiu - 0,49 (92%)⁶.

Wykres 7. Przestępstwa stwierdzone (oszacowane) w gminie Baranów Sandomierski w latach 2012-2020



Źródło: www.polskawliczbach.pl na podstawie danych GUS.

1.1.4 Finanse publiczne

⁶ Przytoczone dane GUS nie pozwalają na ocenę zjawiska przestępczości na terenie poszczególnych sołectw i miasta Baranów Sandomierski, stąd w dalszej części opracowania posłużono się uszczegółowionymi danymi dotyczącymi miasta Baranów Sandomierski i poszczególnych sołectw, dostarczonymi przez Komendę Powiatową Policji w Tarnobrzegu.

W 2020 roku suma wydatków z budżetu gminy Baranów Sandomierski wyniosła 67,6 mln złotych, co daje 5,7 tys. złotych w przeliczeniu na jednego mieszkańca. Oznacza to spadek wydatków o 6,6% w porównaniu do roku 2019. Największa część budżetu gminy Baranów Sandomierski – 28,5% została przeznaczona na Dział 801 - Oświata i wychowanie. Dużą część wydatków z budżetu przeznaczona została na Dział 010 - Rolnictwo i łowiectwo (20,8%) oraz na Dział 900 - Gospodarka komunalna i ochrona środowiska (5.8%). Wydatki inwestycyjne stanowiły 20,8 mln złotych, czyli 30,8% wydatków ogółem.

Suma dochodów do budżetu gminy Baranów Sandomierski wyniosła w 2020 roku 69,4 mln złotych, co daje 5,9 tys. złotych w przeliczeniu na jednego mieszkańca. Oznacza to wzrost dochodów o 1,9% w porównaniu do roku 2019. Największa część dochodów wygenerował Dział 758 - Różne rozliczenia (35,3%). Duża część wpływów pochodzi z Dział 756 - Dochody od osób prawnych, fizycznych i od innych jednostek (18,1%) oraz z Dział 010 - Rolnictwo i łowiectwo (8,2%). W budżecie gminy Baranów Sandomierski wpływy z tytułu podatku dochodowego od osób fizycznych wynosiły 594 złotych na mieszkańca (10,1%), natomiast dochód z tytułu podatków dochodowych od osób prawnych wynosił 10,0 złotych na mieszkańca (0,2%).

1.1.5 Edukacja

Gmina Baranów Sandomierski prowadzi 5 przedszkoli publicznych, 1 oddział przedszkolny szkoły podstawowej funkcjonującej w Szkole Filialnej i 5 ośmioklasowych szkół podstawowych.

1) Zespół Szkół i Placówek w Baranowie Sandomierskim:

- Publiczna Szkoła Podstawowa im. Ks. Jana Twardowskiego;
- Publiczne Przedszkole;
- Szkolne Schronisko Młodzieżowe.

2) Zespół Szkół w Skopaniu:

- Publiczna Szkoła Podstawowa im. Jana Pawła II;
- Publiczne Przedszkole.

3) Zespół Szkół w Woli Baranowskiej:

- Publiczna Szkoła Podstawowa im. Gen. Władysława Sikorskiego;
- Szkoła Filialna im. Św. Jadwigi Królowej w Durdach 1
- Publiczne Przedszkole
- Oddział przedszkolny przy Szkole Filialnej w Durdach

4) Zespół Szkolno-Przedszkolny w Ślęzakach:

- Publiczna Szkoła Podstawowa im. Kardynała Stefana Wyszyńskiego;
- Publiczne Przedszkole.

5) Zespół Szkolno-Przedszkolny w Dąbrowicy:

- Publiczna Szkoła Podstawowa im. Batalionów Chłopskich;
- Publiczne Przedszkole.

Ponadto, na terenie Gminy znajduje się placówka niepubliczna tj. Przedszkole Niepubliczne Zgromadzenia Sióstr Służebniczek NMP NP pw. Św. Anny w Baranowie Sandomierskim.

W szkołach odbywają się zajęcia pozalekcyjne, takie jak:

- kółka przedmiotowe;
- zespoły muzyczne;
- kółka szachowe;
- zajęcia dydaktyczno – wyrównawcze;
- zajęcia rekreacyjno – sportowe.

W 2020 roku w 51 oddziałach szkół podstawowych uczyło się 772 uczniów, a w 17 oddziałach przedszkolnych – 341 dzieci. Łącznie w szkołach i przedszkolach w roku szkolnym 2019/2020 zatrudnionych było w pełnym wymiarze 131 nauczycieli, a w niepełnym – 32⁷.

1.1.6 Turystyka

O powstaniu i rozwoju Baranowa Sandomierskiego zdecydowało przede wszystkim korzystne położenie komunikacyjne obok brodu na Wiśle. Pierwsze wzmianki o miejscowości pochodzą z roku 1135. Baranów Sandomierski ze względu na swoje położenie jest doskonałą bazą wypadową do zwiedzania zabytków południowo-wschodniej Polski: Sandomierza, Łańcuta, Zamościa, Kopalni Soli w Wieliczce, ruin Zamku Krzyżtopór w Ujeździe. Gmina położona jest w najbardziej wysuniętej na północ i najniższej części Kotliny Sandomierskiej, w obszarze tarnobrzeskim. W północnej części gminy Baranów Sandomierski dominującym elementem krajobrazowym jest szeroka dolina Wisły. Rozległą dolinę rzeki wypełniają pola uprawne, łąki i pastwiska. Największą atrakcją w gminie jest późnorennesansowy zamek, zwany „Małym Wawelem”. Innymi atrakcjami, które również korzystnie wpływają na walory turystyczne gminy, są m.in. liczne zabytkowe kapliczki oraz pomniki przyrody, malownicza i bardzo specyficzna kępa nadwiślańska wraz ze swoimi atrakcjami: niepowtarzalną przyrodą, jedynymi w swoim rodzaju roślinami i zwierzętami, czy zrekultywowane zwałowisko ziemi z pobliskiej kopalni siarki, z wyjątkowym siedliskiem rzadkich drzew i krzewów, licznymi stawami rybnymi, siecią dróg i ścieżek, punktami widokowymi.

⁷ Dane na podstawie Raportu o stanie Miasta i Gminy Baranów Sandomierski za 2020 rok.

Obiekty i zespoły zabytkowe w Baranowie Sandomierskim znajdują się na lokalnych szlakach turystycznych:

- Szlak pieszy, nizinny, PTTK (kolor zielony) relacji Sandomierz – Tarnobrzeg - Baranów Sandomierski – Nowa Dęba – Majdan Królewski;
- Szlak kulturowy „Szlak rodowych gniazd Lubomirskich”;
- Szlak wodny „Szlak Wisły” rozpoczynający się na rzece w Woli Zdakowskiej – przystań na rzece Wisłoce lub Połańcu na rzece Czarna przez Baranów Sandomierski (możliwość zabezpieczenia sprzętu pływającego), Tarnobrzeg, Sandomierz (zwiedzanie miasta) do Zawichostu i Annopola;
- Trasa objazdowa „Śladami Renesansu”: Czarnolas - Puławy - Kazimierz Dolny -Nałęczów - Kozłówka - Lublin - Zamość - Sandomierz - Baranów Sandomierski.

1.1.7 Kultura i sport

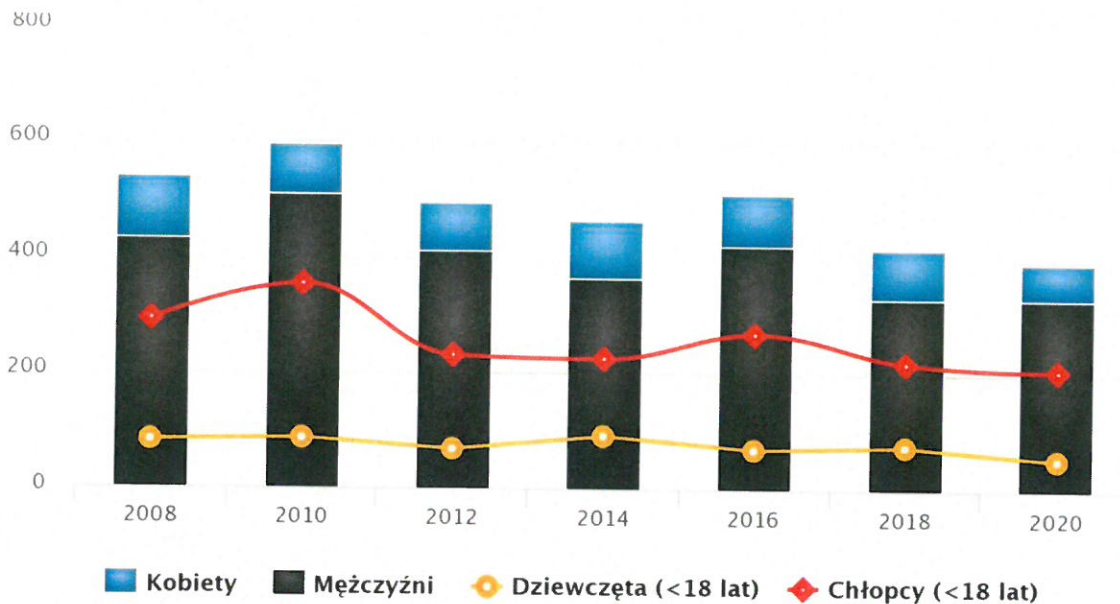
Na terenie gminy Baranów Sandomierski w 2020 roku funkcjonowało 5 klubów sportowych:

- Klub Sportowy „Wisła” Baranów Sandomierski
- Klub Sportowy „Wisn” Skopanie
- Klub Sportowy „Lasowiak” Wola Baranowska
- Klub Sportowy „Kolejarz” Knapy
- Ludowy Zespół Sportowy „Strzelec” Dąbrowica

W sierpniu 2020 roku w Baranowie Sandomierskim powstała Gminna Akademia Sportu, której głównym celem jest odkrywanie i stymulowanie młodych talentów sportowych.

Według danych GUS w 2020 roku w klubach sportowych ćwiczyło łącznie 396 osób, dwa lata wcześniej – 417 osób, a w 2016 roku – 512 osób.

Wykres 8. Ćwiczący w klubach sportowych w gminie Baranów Sandomierski w latach 2008-2020



Źródło: www.polskawliczbach.pl na podstawie danych GUS.

Według danych GUS w 2020 roku zorganizowano 109 imprez kulturalnych, w których wzięło udział 5 830 uczestników. Rok wcześniej było to 143 imprezy z 14 086 uczestnikami. Zmniejszona liczba wydarzeń kulturalnych w 2020 roku miała oczywiście związek z obostrzeniami spowodowanymi przez rozprzestrzenianie się COVID-19.

Wykres 9. Imprezy organizowane przez domy kultury oraz ich uczestnicy w latach 2011-2020

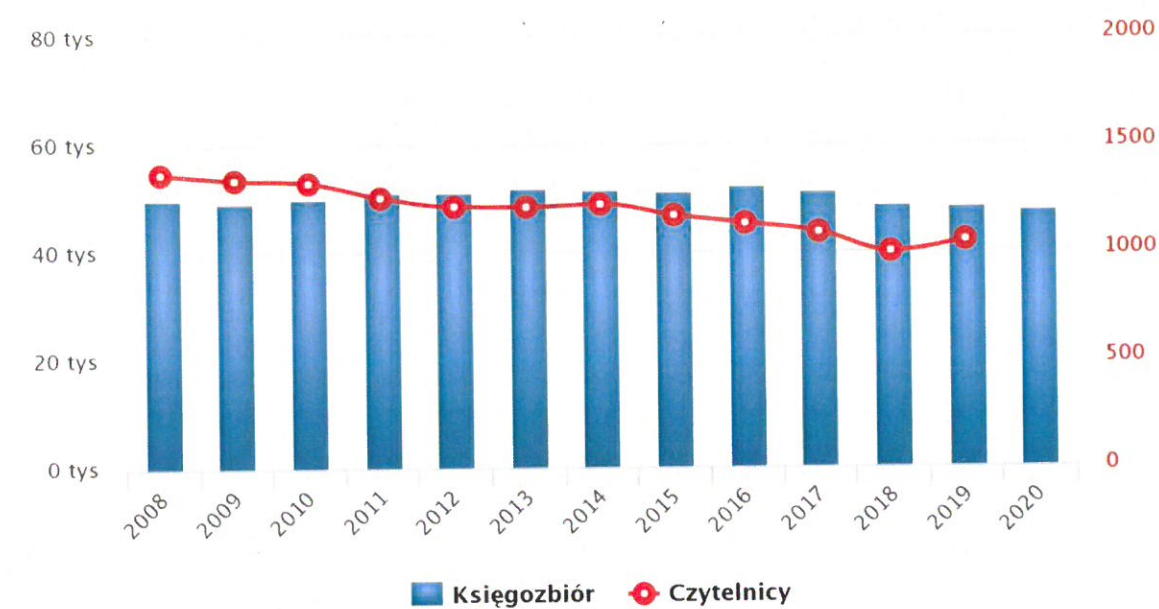


Źródło: www.polskawliczbach.pl na podstawie danych GUS.

Według danych GUS z 2020 w gminie Baranów Sandomierski działały 4 biblioteki i filie publiczne posiadające księgozbiór liczący 47 675 wolumenów. We wszystkich placówkach zatrudnionych było 5 pracowników. Dla porównania w 2008 roku działały 4 biblioteki i filie posiadające księgozbiór liczący

49 831 wolumenów. Na przestrzeni analizowanych lat obserwuje się malejącą liczbę czytelników bibliotek.

Wykres 10. Biblioteki publiczne – księgozbiór i czytelnicy w latach 2008-2020



Źródło: www.polskawliczbach.pl na podstawie danych GUS.

1.1.8 Ochrona środowiska

Jednym ze strategicznych celów Gminy Baranów Sandomierski jest ochrona środowiska, co wiąże się ze zrównoważonym wykorzystywaniem zasobów naturalnych i poprawą efektywności energetycznej. W tym celu działania ukierunkowano przede wszystkim na edukację prozdrowotną i ekologiczną mieszkańców gminy oraz uświadamianie im problemów związanych między innymi z zanieczyszczeniem powietrza, wynikającym ze spalania odpadów (tzw. niska emisja). Gmina wspiera także inicjatywy i działania ekologiczne mające między innymi na celu propagowanie możliwości wykorzystania energii ze źródeł odnawialnych, tj. kolektory słoneczne czy przydomowe oczyszczalnie ścieków. Działania gminy ukierunkowano również na ograniczeniu emisji ze środków transportu poprzez modernizację układu komunikacyjnego, uporządkowanie gospodarki odpadowej oraz rekultywację i rewitalizację zdegradowanych terenów przemysłowych.

Gmina skanalizowana jest jedynie w niewielkim stopniu. Wchodzące w skład gminy sołectwa są bardzo rozproszone – zwłaszcza w południowej i południowo-wschodniej części. Odległości pomiędzy

sąsiadującymi sołectwami wynoszą od kilku do kilkunastu kilometrów. Tak duże rozproszenie skupisk zabudowy mieszkaniowej utrudnia na tych terenach budowanie zbiorczych sieci kanalizacyjnych.

Na terenie gminy działają cztery oczyszczalnie ścieków:

- mechaniczno-biologiczna oczyszczalnia ścieków w Baranowie Sandomierskim, do której dopływają również ścieki z sołectwa Suchorzów;
- biologiczna oczyszczalnia ścieków w Dąbrowicy;
- mechaniczno-biologiczna podczyszczalnia ścieków sanitarno-przemysłowych w Skopaniu, której właścicielem jest Fabryka Firanek Wisan S.A.

Liczba przydomowych oczyszczalni w gminie jest niewielka, dlatego też powstające w nieskanalizowanej jej części ścieki bytowe gromadzone są w zbiornikach bezodpływowych. Tylko niewielka ich część wywożona jest taborem asenizacyjnym do oczyszczalni ścieków. Znaczna ilość nieoczyszczonych ścieków odprowadzana jest bezpośrednio do gruntu lub rowów melioracyjnych. Jest to działanie bardzo szkodliwe dla ludzi i środowiska, jednak gmina stara się jak najszybciej wyeliminować je poprzez kolejne inwestycje wodociągowo-kanalizacyjne oraz zachęcanie mieszkańców do budowy przydomowych oczyszczalni ścieków poza aglomeracją Baranów Sandomierski.

Tabela 3. Odpady (zebrane i zmieszane) oraz zbiorniki bezodpływowe i oczyszczalnie przydomowe w gminie Baranów Sandomierski w latach 2010-2020

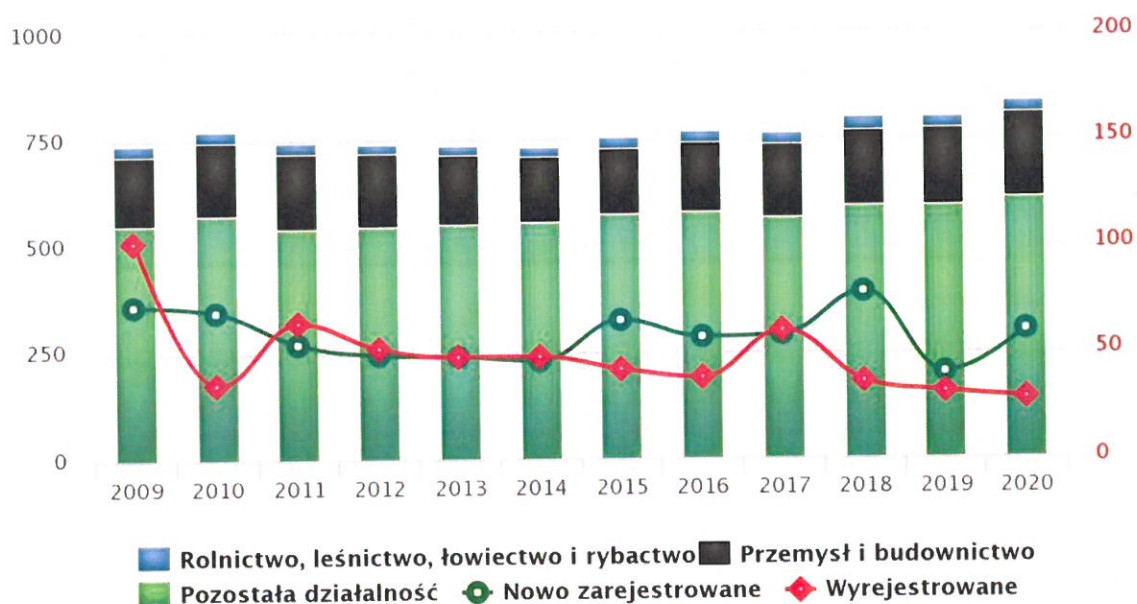
Wyszczególnienie	2010	2011	2012	2013	2014	2015	2016	2017	2018	2019	2020
Odpady zebrane selektywnie w ciągu roku (w tonach)	-	-	-	-	-	-	-	416,3	451,3	338,5	675,1
Zmieszane odpady zebrane w ciągu roku (w tonach)	1293,3	1383,4	1161,8	927,7	1000,2	1044,8	997,0	940,2	916,1	710,9	1103,8
Zmieszane odpady zebrane w ciągu roku (kg/na 1 mszk)	106,0	113,4	95,4	76,8	83,1	87,0	82,9	78,5	76,8	59,8	93,5
Zbiorniki bezodpływowe	982	982	982	982	356	371	357	375	379	391	318
Oczyszczalnie przydomowe	3	3	3	3	38	39	41	49	54	54	53

Źródło: opracowanie własne na podstawie danych GUS.

1.1.9 Podmioty gospodarcze

Gmina Baranów Sandomierski ma charakter rolno-przemysłowy. W roku 2020 w rejestrze REGON zarejestrowanych było 835 podmiotów gospodarki narodowej, z czego 658 stanowiły osoby fizyczne prowadzące działalność gospodarczą. W tymże roku zarejestrowano 60 nowych podmiotów, a 28 podmiotów zostało wyrejestrowanych. Na przestrzeni lat 2009-2020 najczęściej (78) podmiotów zarejestrowano w roku 2018, a najmniej (40) w roku 2019. W tym samym okresie najczęściej (102) podmiotów wykreślono z rejestru REGON w 2009 roku, najmniej (28) podmiotów wyrejestrowano natomiast w 2020 roku. Według danych z rejestru REGON wśród podmiotów posiadających osobowość prawną w gminie Baranów Sandomierski najczęściej (45) jest stanowiących spółki cywilne. Analizując rejestr pod kątem liczby zatrudnionych pracowników można stwierdzić, że najczęściej (811) jest mikro-przedsiębiorstw, zatrudniających 0-9 pracowników. 3,2% (27) podmiotów jako rodzaj działalności deklaruowało rolnictwo, leśnictwo, łowiectwo i rybactwo, jako przemysł i budownictwo swój rodzaj działalności deklaruowało 23,5% (196) podmiotów, a 73,3% (612) podmiotów w rejestrze zakwalifikowana jest jako pozostała działalność. Wśród osób fizycznych prowadzących działalność gospodarczą w gminie Baranów Sandomierski najczęściej deklarowanymi rodzajami przeważającej działalności są Handel hurtowy i detaliczny; naprawa pojazdów samochodowych, włączając motocykle (27,1%) oraz Transport i gospodarka magazynowa (16,1%).

Wykres 11. Podmioty gospodarki narodowej wpisane do rejestru REGON w latach 2009-2020



Źródło: www.polskawliczbach.pl na podstawie danych GUS.

Jak wynika z Raportu o stanie Miasta i Gminy Baranów Sandomierski, w 2020 roku do Urzędu Miasta i Gminy wpłynęło od przedsiębiorców:

- 25 wniosków o dokonanie wpisu do CEIDG
- 169 wniosków w sprawie zmiany wpisu do CEIDG
- 30 wniosków o zawieszenie wykonywania działalności gospodarczej
- 16 wniosków o wznowienie działalności gospodarczej
- 23 wnioski o wykreślenie przedsiębiorcy z CEIDG

W 2020 roku na terenie gminy funkcjonowały 33 punkty prowadzące sprzedaż napojów alkoholowych, tj. sklepy i lokale gastronomiczne. Burmistrz wydał 26 decyzji zezwalających na sprzedaż napojów alkoholowych

1.1.10 Infrastruktura transportowa

Przez Gminę Baranów Sandomierski przebiegają:

1. Drogi wojewódzkie:

- nr 872 relacji Łoniów - Baranów Sandomierski – Majdan Królewski -Nisko,
- nr 985 relacji Tarnobrzeg – Baranów Sandomierski – Mielec – Dębica.

2. Drogi powiatowe:

- 1113R relacji Stale – Chmielów – Dąbrowica,
- 1117R relacji Tarnowska Wola – Wola Baranowska,
- 1118R relacji Padew Narodowa – Wola Baranowska – Ślężaki,
- 1119R relacji Durdy – Marki – Józefów,
- 1120R dojazd do stacji kolejowej Skopanie,
- 1121R relacji Suchorzów – Gawłuszowice,
- 1122R relacji Dymitrów Duży – Dymitrów Mały,
- 1123R relacji Dymitrów Duży – Domacyny Wielkie,
- 1124R relacji Knapy – Zachwiejów – Zarównie,
- 2401R relacji Komorów – Huta Komorowska – Koniecpól.

3. Drogi gminne: na terenie Miasta Baranów Sandomierski znajduje się 5 km dróg gminnych klasy L (drogi lokalne), natomiast na terenie całej Gminy znajduje się 58 km dróg gminnych klasy L (drogi lokalne) oraz 104 km dróg gminnych klasy D (drogi dojazdowe).

Komunikacja autobusowa z oddalonym o ok. 17 km Tarnobrzegiem jest stosunkowo dobra. Główne kierunki komunikacji PKS, prywatnych linii przewozowych to: Tarnobrzeg – Baranów Sandomierski – Mielec oraz Baranów Sandomierski – Dąbrowica – Nowa Dęba. Brak bezpośredniego połączenia PKS z Rzeszowem, czyli stolicą województwa, jest znaczącym problemem dla mieszkańców gminy. Jednym z kluczowych problemów gminy jest brak chodników wzdłuż ważnych szlaków komunikacyjnych (dróg wojewódzkich i powiatowych), co znacznie obniża poziom bezpieczeństwa w ruchu samochodowym i pieszym.

Ponadto przez teren Gminy Baranów Sandomierski przebiegają szlaki kolejowe o znaczeniu krajowym. Należą do nich: linia kolejowa nr 25 – linia normalnotorowa relacji Dębica – Łódź Kaliska oraz linia hutniczo-szerokotorowa LHS. Na linii kolejowej L25, której podkarpacki odcinek biegnie z Dębicy przez Tarnobrzeg do Sandomierza i która przecina Gminę Baranów Sandomierski w miejscowościach Skopanie i Dąbrowica, prowadzone są obecnie prace modernizacyjne. Pod koniec 2022 roku na linii został przywrócony ruch pociągów osobowych na odcinku Mielec – Padew Narodowa, a wcześniej na odcinku Dębica – Mielec.

1.1.11 Infrastruktura komunalna i zasoby mieszkaniowe

W Raporcie o stanie Miasta i Gminy Baranów Sandomierski za 2020 rok wskazuje się, że własnością gminy są 83 budynki użyteczności publicznej. Do najważniejszych z nich należą:

- budynek biurowy Urzędu Miasta i Gminy w Baranowie Sandomierskim (wraz z agencją Poczty Polskiej);
- szalety miejskie w Baranowie Sandomierskim;
- Miejsko-Gminny Ośrodek Kultury w Baranowie Sandomierskim;
- Środowiskowy Dom Kultury w Skopaniu;
- domy ludowe w: Woli Baranowskiej, Dymitrowie Dużym, Dąbrowicy, Suchorzowie, Skopaniu, Ślęzakach, Knapach;
- remizy ochotniczych straży pożarnych w: Ślęzakach, Markach, Kaczakach, Suchorzowie, Dymitrowie Małym, Dymitrowie Dużym, Baranowie Sandomierskim, Knapach, Woli Baranowskiej, Dąbrowicy, Siedleszczanach, Skopaniu, Durdach;
- budynki gospodarcze w Skopaniu, Dąbrowicy, Ślęzakach i Dymitrowie Małym;

- budynki Ośrodków Zdrowia w Woli Baranowskiej i Ślęzakach oraz budynek Przychodni w Baranowie Sandomierskim;
- Centrum Rekreacji w Durdach;
- świetlice wiejskie w Markach, Skopaniu, Dymitrowie Dużym;
- Agronomówka ul. Ks. J. Popiełuszki w Skopaniu;
- Parafialny Klub Sportowy „Wisła” w Skopaniu, Klub Sportowy „Lasowiak” w Woli Baranowskiej, Klub Sportowy „Kolejarz” w Knapach, Ludowy Zespół Sportowy „Strzelec” w Dąbrowicy
- Hala Sportowa w Skopaniu

Gmina Baranów Sandomierski realizuje swoje zadania komunalne poprzez następujące jednostki podległe:

- Miejsko-Gminny Ośrodek Kultury w Baranowie Sandomierskim;
- Miejsko-Gminny Ośrodek Pomocy Społecznej w Baranowie Sandomierskim;
- Środowiskowy Dom Samopomocy w Knapach;
- Warsztat Terapii Zajęciowej w Baranowie Sandomierskim;
- Gminny Zakład Użyteczności Publicznej w Baranowie Sandomierskim;
- Zespół Szkół i Placówek w Baranowie Sandomierskim;
- Zespół Szkół w Skopaniu;
- Zespół Szkół w Woli Baranowskiej;
- Zespół Szkolno-Przedszkolny w Dąbrowicy;
- Zespół Szkolno-Przedszkolny w Ślęzakach;
- Filia Szkoły Podstawowej w Durdach

Jeśli chodzi o komunalne zasoby mieszkaniowe, można do nich zaliczyć następujące obiekty:

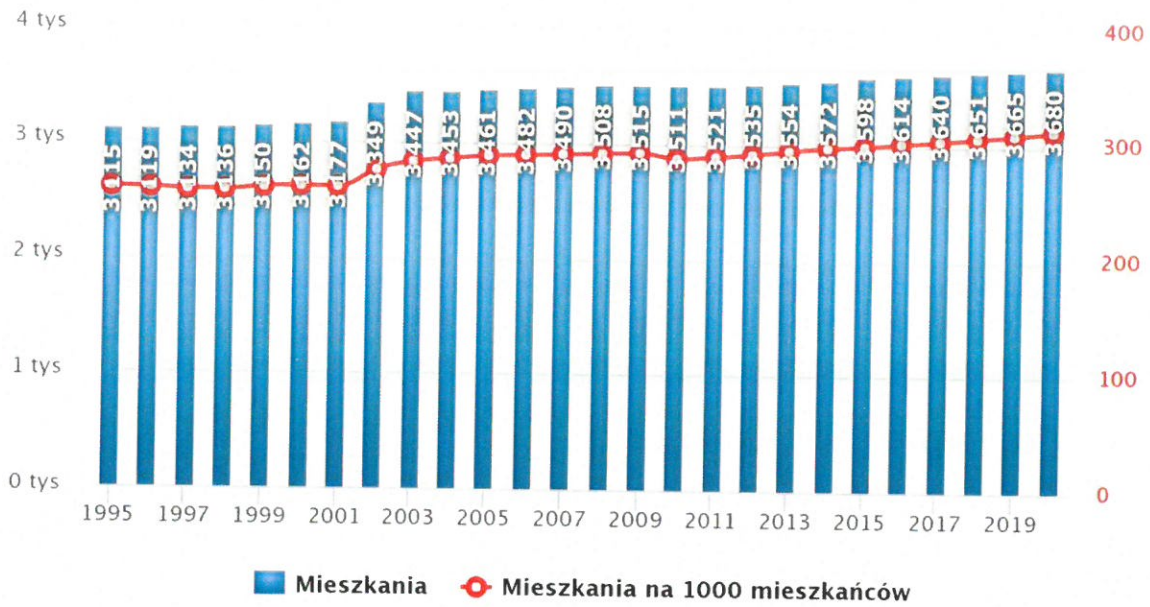
- lokale od 1 do 7A przy ul. Zamkowej nr 23 w Baranowie Sandomierskim;
- lokale od 1 do 5 przy ul. Zamkowej nr 25 w Baranowie Sandomierskim;
- lokale od 1 do 7 przy ul. Zamkowej nr 27 w Baranowie Sandomierskim;
- lokale 1 i 2 pod adresem: Ślęzaki nr 34;
- lokale 1 i 2 pod adresem: Ślęzaki nr 74;
- lokale od 1 do 5 pod adresem: Dąbrowica nr 230;
- lokal pod adresem: Dąbrowica nr 203;
- lokal pod adresem: Dymitrów Duży nr 26;
- lokale od 1 do 4 pod adresem: Dymitrów Mały nr 47;
- lokale od 1 i 2 przy ul. Szkolnej nr 4A w Woli Baranowskiej;
- lokal pod adresem: Durdy 1;
- lokal przy ul. K. Wyszyńskiego nr 1 w Skopaniu.

Ogółem Gmina Baranów Sandomierski dysponuje 41 lokalami komunalnymi. Największe natężenie mieszkaniowej infrastruktury komunalnej występuje w Baranowie Sandomierskim.

Jak wynika z danych GUS w 2020 roku w gminie Baranów Sandomierski oddano do użytku 19 mieszkań. Na każdych 1000 mieszkańców oddano więc do użytku 1,61 nowych lokali. Jest to wartość znacznie

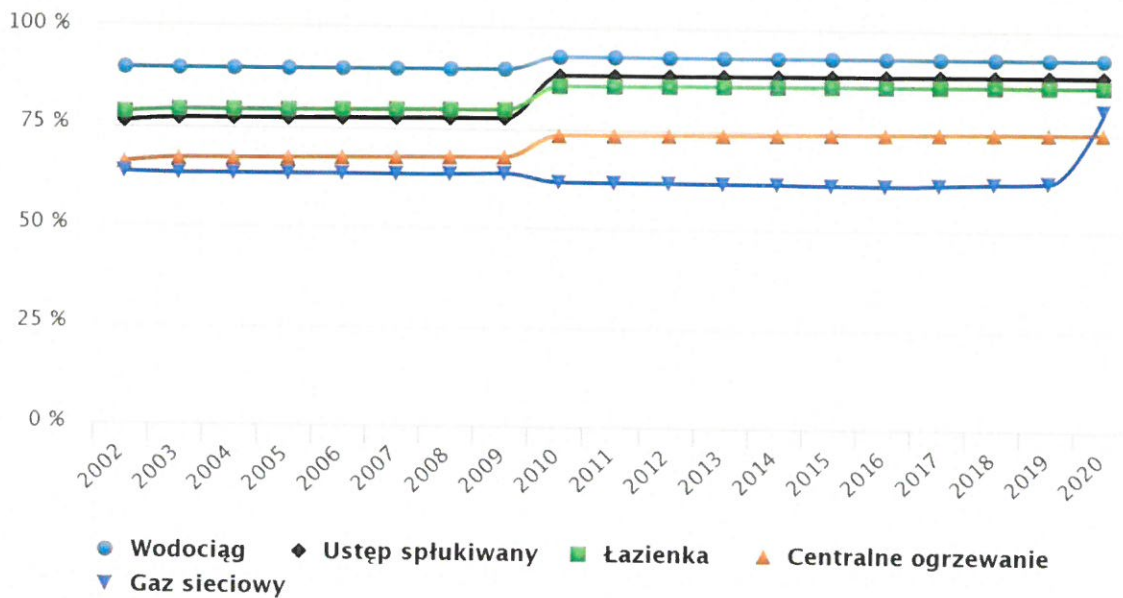
mniejsza od wartości dla województwa podkarpackiego oraz znacznie mniejsza od średniej dla całej Polski. Całkowite zasoby mieszkaniowe w gminie Baranów Sandomierski to 3 680 nieruchomości. Na każdych 1000 mieszkańców przypada zatem 313 mieszkań. Jest to wartość nieznacznie mniejsza od wartości dla województwa podkarpackiego oraz znacznie mniejsza od średniej dla całej Polski. 100% mieszkań zostało przeznaczonych na cele indywidualne. Przeciętna liczba pokoi w nowo oddanych mieszkaniach w gminie Baranów Sandomierski to 5,37 i jest znacznie większa od przeciętnej liczby izb dla województwa podkarpackiego oraz znacznie większa od przeciętnej liczby pokoi w całej Polsce. Przeciętna powierzchnia użytkowa nieruchomości oddanej do użytkowania w 2020 roku w gminie Baranów Sandomierski to 141,90 m² i jest znacznie większa od przeciętnej powierzchni użytkowej dla województwa podkarpackiego oraz znacznie większa od przeciętnej powierzchni nieruchomości w całej Polsce. Biorąc pod uwagę instalacje techniczno-sanitarne 93,32% mieszkań przyłączonych jest do wodociągu, 88,91% nieruchomości wyposażonych jest w ustęp spłukiwany, 86,41% mieszkań posiada łazienkę, 74,67% korzysta z centralnego ogrzewania, a 80,52% z gazu sieciowego.

Wykres 12. Liczba mieszkań w gminie Baranów Sandomierski latach 1995-2020



Źródło: www.polskawliczbach.pl na podstawie danych GUS.

Wykres 13. Mieszkania wyposażone w instalacje techniczno-sanitarne w latach 2002-2020 w gminie Baranów Sandomierski



Źródło: www.polskawliczbach.pl na podstawie danych GUS.

1.2 Struktura Gminnego Programu Rewitalizacji

Gminny Program Rewitalizacji Miasta i Gminy Baranów Sandomierski do roku 2030 został przygotowany na podstawie Ustawy z dnia 9 października 2019 r. o rewitalizacji (zwanej dalej Ustawą). Struktura dokumentu odpowiada art. 15 ust. 1 Ustawy. Program zawiera w szczególności:

- opis delimitacji obszaru zdegradowanego i rewitalizacji;
- szczegółową diagnozę obszaru rewitalizacji oraz analizę jego lokalnych potencjałów;
- opis powiązań Programu z dokumentami planistycznymi i strategicznymi gminy;
- wizję obszaru rewitalizacji w 2030 r.;
- cele rewitalizacji oraz odpowiadające im kierunki działań służące eliminacji lub ograniczeniu negatywnych zjawisk zdiagnozowanych na obszarze rewitalizacji;
- opis przedsięwzięć rewitalizacyjnych, w szczególności o charakterze społecznym oraz gospodarczym, środowiskowym, przestrzenno-funkcjonalnym lub technicznym;
- mechanizmy integrowania działań oraz przedsięwzięć rewitalizacyjnych;
- szacunkowe ramy finansowe Programu wraz z szacunkowym wskazaniem środków finansowych ze źródeł publicznych i prywatnych;
- opis struktury zarządzania realizacją Programu, wskazanie kosztów tego zarządzania;
- ramowy harmonogram realizacji Programu;
- system monitorowania i oceny Programu;
- określenie niezbędnych zmian w uchwałach, o których mowa w art. 21 ust. 1 ustawy z dnia 21 czerwca 2001 r. o ochronie praw lokatorów, mieszkaniowym zasobie gminy i o zmianie Kodeksu cywilnego wraz z późniejszymi zmianami;
- wskazanie koniecznych do opracowania i aktualizacji dokumentów strategicznych i planistycznych Miasta i Gminy Baranów Sandomierski;
- wskazanie, czy na obszarze rewitalizacji ma zostać ustanowiona Specjalna Strefa Rewitalizacji wraz ze wskazaniem okresu jej obowiązywania;
- wskazanie sposobu realizacji Programu w zakresie planowania i zagospodarowania przestrzennego.

1.3 Powiązania Gminnego Programu Rewitalizacji z dokumentami strategicznymi i planistycznymi Miasta i Gminy Baranów Sandomierski

Program jest dokumentem ściśle powiązany z dokumentami planistycznymi i strategicznymi, tj.:

- Strategią rozwoju Miasta i Gminy Baranów Sandomierski na lata 2016-2022
- Strategią rozwiązywania problemów społecznych gminy Baranów Sandomierski na lata 2014-2022
- Studium uwarunkowań i kierunków zagospodarowania przestrzennego miasta i gminy Baranów Sandomierski
- Programem współpracy Gminy Baranów Sandomierski z organizacjami pozarządowymi oraz innymi podmiotami prowadzącymi działalność pożytku publicznego na 2022 rok

1.3.1 Strategia rozwoju Miasta i Gminy Baranów Sandomierski na lata 2016-2022

Strategia Rozwoju Miasta i Gminy Baranów Sandomierski na lata 2016-2022 zbudowana została na czterech kluczowych dla rozwoju Miasta i Gminy Baranów Sandomierski obszarach:

- **Obszar 1:** Społeczeństwo obywatelskie i aktywizacja mieszkańców Gminy;
- **Obszar 2:** Przedsiębiorczość i rozwój gospodarczy;
- **Obszar 3:** Jakość życia mieszkańców;
- **Obszar 4:** Specjalizacja, pozycjonowanie i budowa wizerunku.

Zagadnienia związane z rewitalizacją obszarów zdegradowanych ukierunkowane na trwałe efekty społeczne mieszczą się w **Obszarze 1**. Dodatkowo w tym obszarze uwzględniono potrzebę budowy społeczeństwa obywatelskiego w ramach wzmocnienia lokalnej demokracji. Koncentruje się on wokół zagadnień budowy kapitału społecznego mieszkańców miasta i gminy.

Obszar 2 zawiera elementy związane również z rewitalizacją obszarów kryzysowych i wspomaganie osób wykluczonych do powrotu na rynek aktywności zawodowej i gospodarczej.

Obszar 3 obejmuje swoim zakresem rozwój infrastruktury w celu poprawy dostępności w zakresie m.in. gospodarki wodno-ściekowej, poprawy mobilności i bezpieczeństwa mieszkańców, poprawy jakości i dostępności usług publicznych.

Na podstawie zidentyfikowanych obszarów strategicznych zdefiniowano sześć celów strategicznych rozwoju Miasta i Gminy Baranów Sandomierski do roku 2022:

- **CEL STRATEGICZNY 1:** Rewitalizacja obszarów zdegradowanych z trwałymi efektami społecznymi;
- **CEL STRATEGICZNY 2:** Stworzenie szans i warunków rozwoju gospodarczego w celu poprawy warunków rozwoju zawodowego i zrównoważenia w strukturze zatrudnienia na terenie Gminy;
- **CEL STRATEGICZNY 3:** Poprawa jakości przestrzeni i usług publicznych oraz dostępności opartej na rozwoju infrastruktury;
- **CEL STRATEGICZNY 4:** Rozwój warunków dla zrównoważonej mobilności i poprawa bezpieczeństwa mieszkańców, ze szczególnym uwzględnieniem BRD (Bezpieczeństwa Ruchu Drogowego);
- **CEL STRATEGICZNY 5:** Adaptacja funkcjonowania Miasta i Gminy Baranów Sandomierski do nowych zjawisk społecznych i gospodarczych, oparta na zrównoważonym rozwoju i poprawie ładu przestrzennego;
- **CEL STRATEGICZNY 6:** Budowa społeczeństwa obywatelskiego z równoczesnym wzmacnianiem potencjału i kapitału ludzkiego.

Opracowanie Programu Rewitalizacji oraz podjęcie działań rewitalizacyjnych zostało wpisane literalnie jako 8 przedsięwzięcie, mające priorytetowe znaczenie dla rozwoju Miasta i Gminy.

Sam program rewitalizacji jest pochodną potrzeb określonych w obszarach 1, 2 i 3 oraz CS 1.

1.3.2 Strategia rozwiązywania problemów społecznych gminy Baranów Sandomierski na lata 2014-2022

Koncentracja na problemach społecznych jest jednym z warunków powodzenia i kompleksowego podejścia do problematyki rewitalizacji. Strategia Rozwiązywania Problemów Społecznych jest więc dokumentem komplementarnym wobec Gminnego Programu Rewitalizacji, który niektóre działania ujmuje w bardziej interdyscyplinarnym kontekście, przy czym koncentrują się one na ograniczonym terytorialnie obszarze miasta i gminy, na którym stwierdzono występowanie szczególnego nasilenia zjawisk negatywnych zarówno w sferze społecznej, jak i technicznej, środowiskowej i gospodarczej. Strategia rozwiązywania problemów społecznych w Gminie Baranów Sandomierski obejmuje przede wszystkim zorganizowanie zintegrowanego wsparcia dla bezrobotnych mieszkańców gminy.

Cele określone w Strategii (C1 – C5) zakładają wdrażanie działań w sferze społecznej na całym obszarze gminy, w możliwie szerokich partnerstwach samorządu, organizacji pozarządowych, kościołów i związków wyznaniowych oraz lokalnego biznesu. Beneficjentami Strategii – podobnie jak Gminnego Programu Rewitalizacji – są osoby szczególnie narażone na wykluczenie społeczne: dotknięte ubóstwem, niepełnosprawne, z długotrwałą chorobą, w podeszłym wieku, pozostające w rodzinach z dysfunkcjami, jak również dzieci i młodzież, narażone na czerpanie negatywnych wzorców. Realizacja Gminnego Programu Rewitalizacji na ograniczonym obszarze stanowić będzie więc dopełnienie realizacji Strategii w skali całej gminy i miasta.

1.3.3 Studium uwarunkowań i kierunków zagospodarowania przestrzennego miasta i gminy Baranów Sandomierski

W związku z zaplanowanymi do realizacji w ramach GPR przedsięwzięciami nie stwierdzono potrzeby dokonania zmian w Studium uwarunkowań i kierunków zagospodarowania przestrzennego miasta i gminy Baranów Sandomierski. Projekty ujęte w GPR zlokalizowane zostały na obszarach, które zgodnie z ustalonymi kierunkami zagospodarowania przestrzennego w Studium zostały określone jako:

- Strefa III obszary osadniczego rozwoju:
 - III.1 teren zabudowy mieszkaniowo- usługowej
 - III.2 tereny wskazane do rozwoju kierunkowego,
- Strefa V- obszary i rejony aktywności turystycznych, rekreacyjnych i sportowych,

1.3.4 Program współpracy Gminy Baranów Sandomierski z organizacjami pozarządowymi oraz innymi podmiotami prowadzącymi działalność pożytku publicznego na 2022 rok

W Programie współpracy Gminy Baranów Sandomierski z organizacjami pozarządowymi oraz innymi podmiotami prowadzącymi działalność pożytku publicznego na 2022 rok (zwanym dalej Programem współpracy) określono najważniejsze zasady kooperacji samorządu z III sektorem. Oprócz zakresu i formy współdziałania wskazano w nim priorytetowe zadania zlecane do realizacji organizacjom pozarządowym.

Należy jednocześnie podkreślić, że prowadzenie rewitalizacji z pominięciem III sektora jest wręcz niemożliwe. Zaangażowanie organizacji pozarządowych wspomaga aktywację społeczną, a tym samym wspiera rozwiązywanie problemów obszaru zdegradowanego. Proces rewitalizacji wpisuje się w założenia i cele Programu współpracy, w szczególności w zakresie:

- **Celu głównego:** budowanie partnerstwa pomiędzy samorządem gminnym a organizacjami i innymi podmiotami, służącemu rozpoznawaniu i zaspokajaniu potrzeb mieszkańców oraz wzmocnieniu roli aktywności obywatelskiej w rozwiązywaniu problemów lokalnych.
- **Celów szczegółowych:**
 - poprawa jakości życia społeczności, poprzez pełniejsze zaspokojenie potrzeb społecznych mieszkańców Gminy,
 - racjonalne wykorzystanie publicznych środków finansowych,
 - integracja organizacji lokalnych realizujących zadania publiczne,
 - wzmocnienie potencjału organizacji pozarządowych,
 - zagospodarowanie czasu wolnego dzieciom i młodzieży,
 - pomoc rodzinom i osobom znajdującym się w trudnej sytuacji życiowej oraz wyrównywanie szans tych rodzin i osób.

2 CZĘŚĆ DIAGNOSTYCZA

2.1 Delimitacja obszaru zdegradowanego i rewitalizacji

Obszar zdegradowany i obszar rewitalizacji zostały wyznaczone w Uchwale nr XLVI/376/22 Rady Miejskiej w Baranowie Sandomierskim z dnia 21 lipca 2022 r. w sprawie wyznaczenia obszaru zdegradowanego i obszaru rewitalizacji Gminy Baranów Sandomierski.

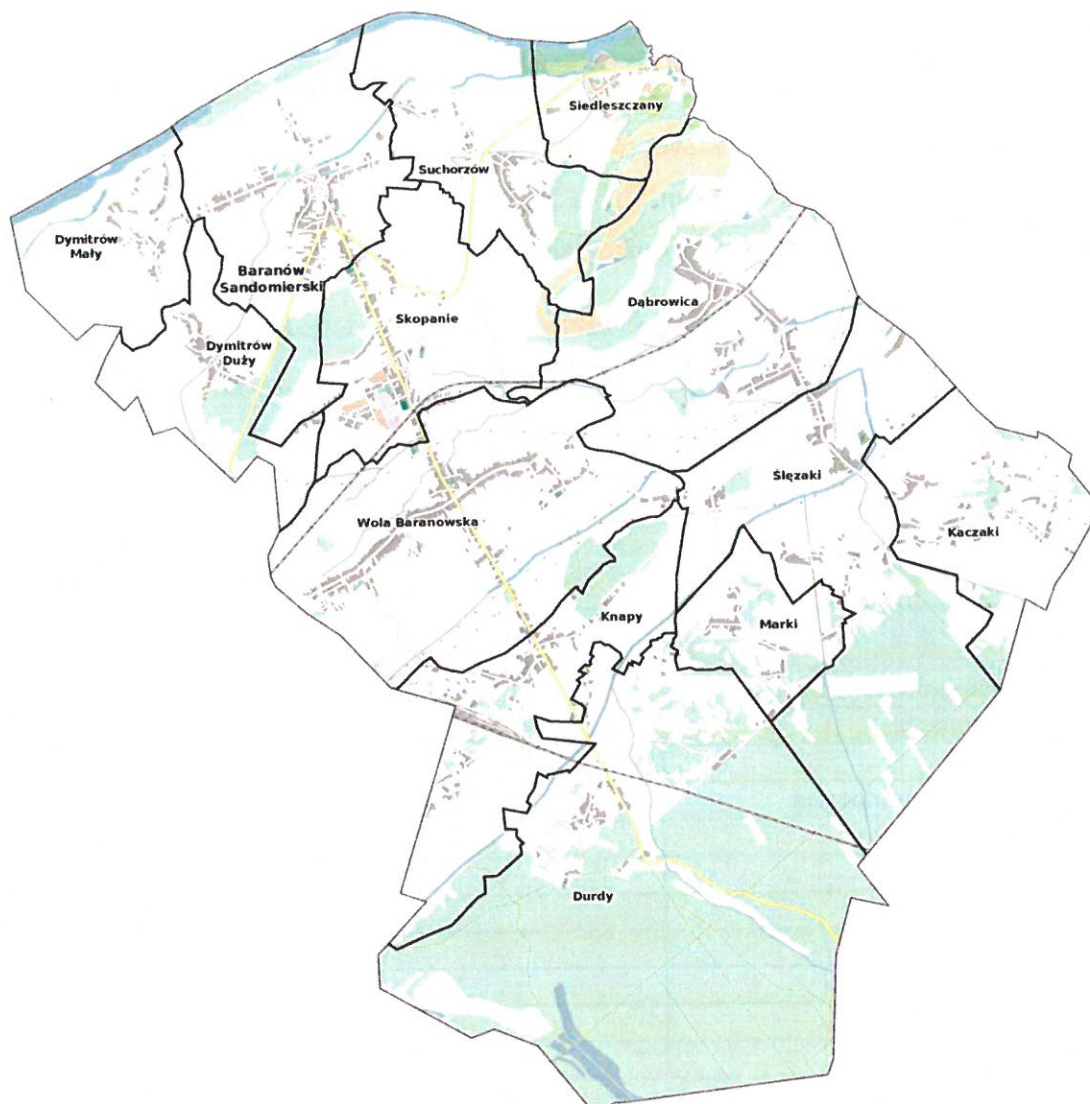
Na potrzeby wyznaczenie obszaru zdegradowanego i obszaru rewitalizacji przyjęto podział gminy na 13 jednorodnych obszarów, których granice są zbliżone do granic okręgów wyborczych wyznaczonych w Baranowie Sandomierskim.

Tabela 4. Liczba mieszkańców w analizowanych jednostkach przestrzennych gminy Baranów Sandomierski oraz powierzchnia obszarów

Obszar	Nazwa	Liczba mieszkańców	Powierzchnia (ha)
1	Baranów Sandomierski	1 510	917
2	Skopanie	2 722	785
3	Marki	345	327
4	Wola Baranowska	2 148	1 344
5	Suchorzów	587	749
6	Dąbrowica	1 209	1 286
7	Durdy	728	2 589
8	Dymitrów Duży	349	495
9	Dymitrów Mały	302	465
10	Kaczaki	621	990
11	Knapy	603	736
12	Siedleszczany	292	330
13	Ślężaki	669	1 173
RAZEM		12 085	12 186

Źródło: Opracowanie własne.

Rysunek 1. Podział gminy Baranów Sandomierski na jednostki analityczne.



Źródło: Opracowanie własne.

Obszar zdegradowany to obszar gminy znajdujący się w stanie kryzysowym z powodu koncentracji negatywnych zjawisk społecznych oraz negatywnych zjawisk o innym charakterze, tj. zjawisk gospodarczych lub środowiskowych lub przestrzenno-funkcjonalnych lub technicznych.

Do wykonania diagnozy koncentracji zjawisk kryzysowych wykorzystano wskaźniki ujęte w poniższej tabeli.

Tabela 5. Wykaz czynników (wskaźników) analizowanych w procesie diagnozy na potrzeby wyznaczenia obszaru zdegradowanego i rewitalizowanego na terenie gminy Baranów Sandomierski

CZYNNIKI SPOŁECZNE	
1)	Liczba osób korzystających z świadczeń pomocy społecznej w 2019 w przeliczeniu na 100 mieszkańców
2)	Liczba osób korzystających z świadczeń pomocy społecznej z powodu długotrwałej lub ciężkiej choroby w 2019 ogółem w przeliczeniu na 100 mieszkańców
3)	Liczba osób korzystających z świadczeń pomocy społecznej z powodu ubóstwa w 2019 w przeliczeniu na 100 mieszkańców
4)	Liczba osób korzystających z świadczeń pomocy społecznej z powodu alkoholizmu w 2019 w przeliczeniu na 100 mieszkańców
5)	Liczba osób korzystających z świadczeń pomocy społecznej z powodu bezradności w sprawach opiekuńczo-wychowawczych w 2019 w przeliczeniu na 100 mieszkańców
6)	Liczba osób z niepełnosprawnością korzystających z świadczeń z pomocy społecznej w 2019 w przeliczeniu na 100 mieszkańców
7)	Liczba osób pobierających fundusz alimentacyjny, zasiłek rodzinny itp. w 2019 w przeliczeniu na 100 mieszkańców
8)	Liczba osób pobierających dodatek energetyczny, mieszkaniowy w 2019 roku w przeliczeniu na 100 mieszkańców
9)	Liczba mieszkańców mieszkań komunalnych w 2019 w przeliczeniu na 100 mieszkańców
10)	Liczba osób bezrobotnych w wieku produkcyjnym w 2019 w przeliczeniu na 100 mieszkańców
11)	Liczba osób korzystających z świadczeń pomocy społecznej z powodu bezrobocia w 2019 w przeliczeniu na 100 mieszkańców
12)	Liczba ludności w wieku przedprodukcyjnym w 2019 w przeliczeniu na 100 mieszkańców
13)	Liczba ludności w wieku poprodukcyjnym w 2019 w przeliczeniu na 100 mieszkańców
14)	Liczba osób objętych pomocą w ramach procedury „Niebieska karta” w 2019 w przeliczeniu na 100 mieszkańców
15)	Liczba stwierdzonych przestępstw w 2019 w przeliczeniu na 100 mieszkańców
16)	Liczba zgłoszonych interwencji policyjnych w 2019 w przeliczeniu na 100 mieszkańców
17)	Liczba przestępstw w zakresie kradzieży, kradzieży z włamaniem i kradzieży pojazdów w 2019 w przeliczeniu na 100 mieszkańców
18)	Frekwencja do wyborów do Parlamentu Europejskiego 2019
19)	Frekwencja w wyborach do Sejmu w 2019
20)	Frekwencja w wyborach do Senatu w 2019
21)	Liczba dzieci uczęszczających do przedszkoli w 2019 w przeliczeniu na 100 mieszkańców
22)	Średnie wyniki ze sprawdzianu ósmoklasisty - j. polski w 2019
23)	Średnie wyniki ze sprawdzianu ósmoklasisty - matematyka w 2019
24)	Średnie wyniki ze sprawdzianu ósmoklasisty - j. angielski w 2019
CZYNNIKI GOSPODARCZE	
1)	Liczba wszystkich podmiotów gospodarczych zarejestrowanych w CEIDG w 2019 r. w przeliczeniu na 100 osób
2)	Liczba podmiotów gospodarczych wpisanych do CEIDG w 2019 r. w przeliczeniu na 100 osób
3)	Liczba podmiotów gospodarczych skreślonych w 2019 roku z rejestru REGON w przeliczeniu na 100 mieszkańców
4)	Liczba podmiotów gospodarczych zarejestrowanych w rejestrze REGON w 2019 w przeliczeniu na 100 mieszkańców
5)	Liczba podmiotów gospodarczych skreślonych w 2019 roku z rejestru REGON w przeliczeniu na 100 mieszkańców

CZYNNIKI FUNKCJONALNO-PRZESTRZENNE	
1)	Liczba przystanków w przeliczeniu na 100 mieszkańców
2)	Liczba wypadków i kolizji w 2019 w przeliczeniu na 100 mieszkańców
CZYNNIKI TECHNICZNE	
1)	Liczba pustostanów w przeliczeniu na 100 osób
2)	Liczba wydanych pozwoleń na budowę w 2019 r. w przeliczeniu na 100 osób
3)	Ocena stanu technicznego budynków użyteczności publicznej
CZYNNIKI ŚRODOWISKOWE	
1)	Poziom tzw. niskiej emisji
2)	Poziom zagrożenia hałasem
3)	Skala skupisk nielegalnie wyrzucanych śmieci

Źródło: Opracowanie własne.

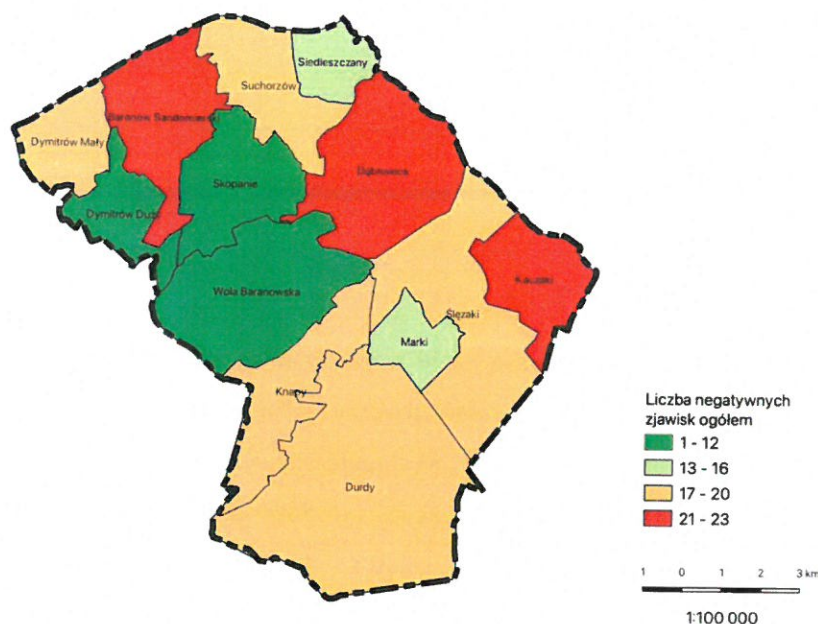
Koncentracja negatywnych zjawisk została zdiagnozowana na obszarze nr 1 (Baranów Sandomierski), 6 (Dąbrowica) i 10 (Kaczaki). Syntetyczne zestawienie liczby wskaźników obrazujących natężenie zjawisk kryzysowych zostało przedstawione w poniższej tabeli.

Tabela 6. Syntetyczne zestawienie liczby wskaźników obrazujących zjawiska kryzysowe, służących wyznaczeniu obszaru zdegradowanego.

Obszar	LICZBA NEGATYWNYCH ZJAWISK SPOŁECZNYCH	LICZBA NEGATYWNYCH ZJAWISK GOSPODARCZYCH	LICZBA NEGATYWNYCH ZJAWISK FUNKCJONALNO-PRZESTRZENNYCH	LICZBA NEGATYWNYCH ZJAWISK TECHNICZNYCH	LICZBA NEGATYWNYCH ZJAWISK ŚRODOWISKOWYCH	LICZBA NEGATYWNYCH ZJAWISK KRYZYSOWYCH OGÓŁEM
1	14	2	2	2	3	23
2	6	2	1	0	3	12
3	11	3	1	0	0	15
4	5	3	1	2	1	12
5	14	1	1	3	1	20
6	16	3	0	2	1	22
7	15	3	1	1	0	20
8	9	1	1	1	0	12
9	14	3	1	2	0	20
10	16	3	1	1	0	21
11	11	4	2	1	2	20
12	9	2	1	2	2	16
13	14	3	0	3	0	20

Źródło: Opracowanie własne.

Rysunek 2. Liczba negatywnych zjawisk ogółem.



Źródło: Opracowanie własne.

Tabela 7. Jednostki administracyjne zaliczone do obszaru zdegradowanego

Obszar	Liczba mieszkańców	Powierzchnia (ha)
1 (Baranów Sandomierski)	1510	917
6 (Dąbrowica)	1209	1286
10 (Kaczaki)	621	990
SUMA	3 340	3 193

Źródło: Opracowanie własne.

W celu wyznaczenia obszaru rewitalizacji dokonano pogłębionej analizy problemów społecznych, gospodarczych, funkcjonalno –przestrzennych, technicznych oraz środowiskowych występujących na obszarze zdegradowanym – wykorzystując dane ilościowe. Wartości wskaźników, które wskazywały na występowanie zjawiska problemowego w danym obszarze, zostały sumarycznie zestawione w poniższej tabeli.

Tabela 8. Syntetyczne zestawienie liczby wskaźników obrazujących zjawiska kryzysowe, służących wyznaczeniu obszaru rewitalizowanego

Obszar	LICZBA NEGATYWNYCH ZJAWISK SPOŁECZNYCH	LICZBA NEGATYWNYCH ZJAWISK GOSPODARCZYCH	LICZBA NEGATYWNYCH ZJAWISK FUNKCJONALNO-PRZESTRZENNYCH	LICZBA NEGATYWNYCH ZJAWISK TECHNICZNYCH	LICZBA NEGATYWNYCH ZJAWISK ŚRODOWISKOWYCH	LICZBA NEGATYWNYCH ZJAWISK KRYZYSOWYCH OGÓŁEM
1	13	2	2	1	3	21
6	11	3	0	2	1	17
10	12	4	0	1	0	17

Źródło: Opracowanie własne.

Mając na uwadze założenie, iż zgodnie z przepisami prawa, rewitalizacją można objąć obszar co najwyżej 20% powierzchni gminy, zamieszkiwany maksymalnie przez 30% ludności, wyznaczono obszar rewitalizacji jako teren, na którym występuje najwyższa koncentracja problemów społecznych, gospodarczych, techniczno-strukturalnych i środowiskowych, z uwzględnieniem jego istotnego znaczenia dla rozwoju gminy i miasta. Analiza wskaźnikowa wykazała, że obszarem o najwyższej liczbie negatywnych zjawisk kryzysowych ogółem jest jednostka analityczna o numerze 1. Do rewitalizacji został wyznaczony obszar o powierzchni 917 ha, co stanowi 7,59% powierzchni gminy, a zatem spełniony będzie wymóg, aby wielkość obszaru rewitalizowanego nie przekraczała 20% powierzchni gminy. Szacuje się, że na obszarze do rewitalizacji mieszka 1 510 osób, co stanowi 12,39 % ogółu mieszkańców gminy. Spełniony jest więc warunek, aby populacja obszaru rewitalizowanego nie przekraczała 30% ogółu mieszkańców gminy. Mapa z obszarem rewitalizacji znajduje się w Załączniku nr 1.

Tabela 9. Jednostki analityczne zaliczone do obszaru rewitalizacji.

Obszar	Liczba mieszkańców	Powierzchnia (ha)
1 (Baranów Sandomierski)	1 510	917
Gmina Baranów Sandomierski	12 085	12 186
% przypadający na obszar rewitalizowany	12,39%	7,59%

Źródło: Opracowanie własne.

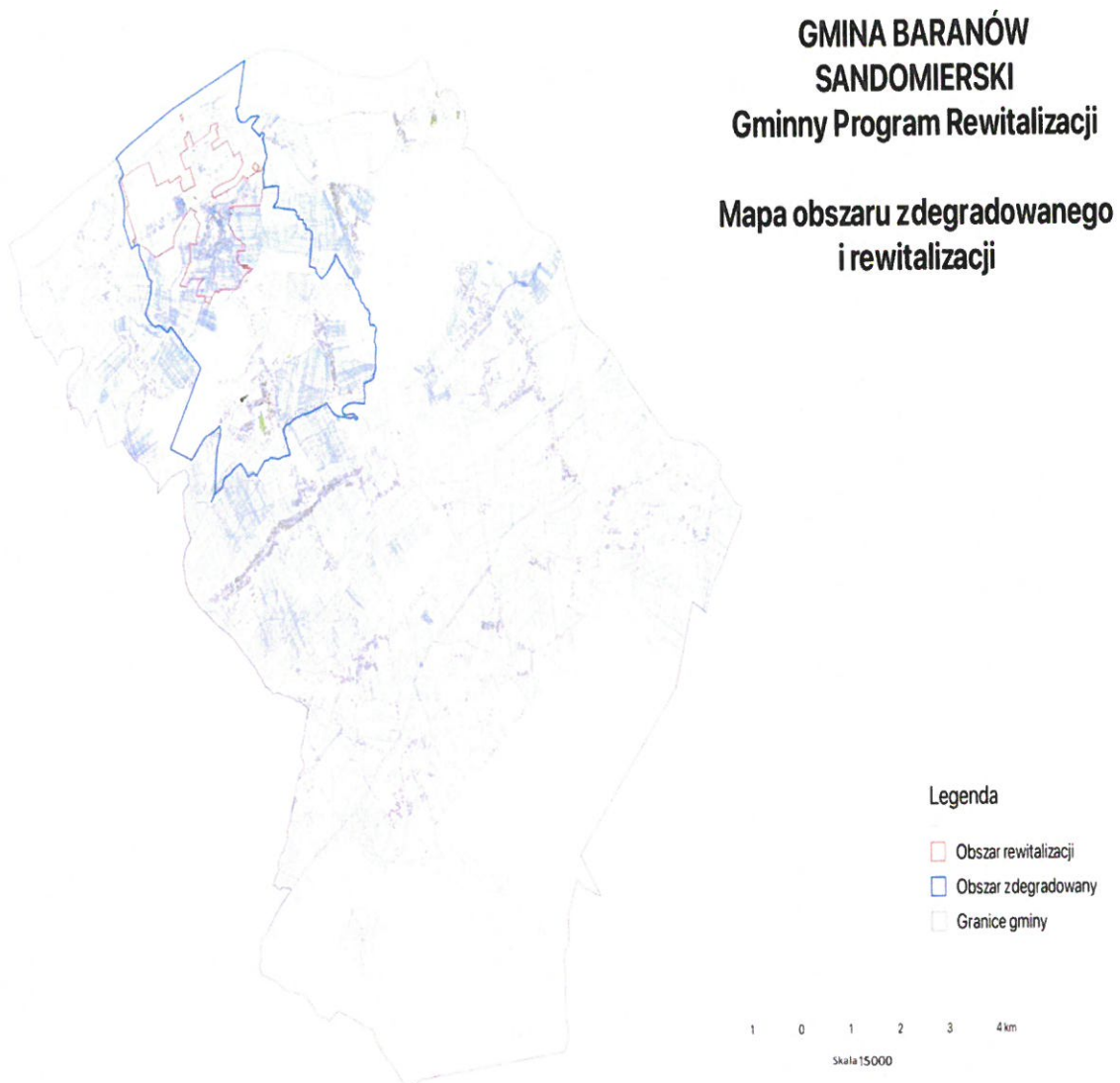
Tabela 10. Zakres obszaru rewitalizacji.

Ulica	Numery	Kod	Miejscowość
Podzamcze	2; 8	39-450	Baranów Sandomierski
Krótką	2; 1	39-450	Baranów Sandomierski

Zamkowa Osiedle	17a; 21, 5b; 17b; 5a; 11A; 2; 1; 7; 16a; 12; 4b; 19; 6a; 4a; 10; 15; 16b; 11; 8; 18a; 20; 18b; 9; 3; 6b; 13; 14;	39-450	Baranów Sandomierski
Kwiatowa	2; 1; 3; 8; 15	39-450	Baranów Sandomierski
Mickiewicza	12; 21; 3; 10; 24; 7; 34; 25; 43; 30; 2; 16; 19; 5; 14; 41; 13; 20; 55; 35; 33; 31; 10a; 11; 53; 32; 2a; 17; 1; 18; 9; 15; 28; 27; 4; 8; 29; 22; 26; 23	39-450	Baranów Sandomierski
Gen. Leopolda Okulickiego	7; 21; 52; 6b; 34; 4; 2; 36; 23; 43; 41; 37; 41b; 50; 1; 35; 3; 5; 6; 6a; 12; 19a; 14D; 29; 32; 33; 17; 19; 14; 10; 39; 25; 31; 39A; 8; 15	39-450	Baranów Sandomierski
Ogrodowa	2; 6; 8; 10; 20; 5; 3; 4; 1; 18	39-450	Baranów Sandomierski
Kościuszki	19; 14; 61; 4; 26; 66; 5; 32; 23; 36; 37; 13; 63; 60; 54; 50; 29A; 8; 40; 17; 21; 29; 7; 3; 34; 11; 10; 48; 16; 35; 25; 12; 20; 19; 14; 61; 4; 26; 66; 5; 32; 23; 36; 37; 13; 63; 60; 54; 50; 29A; 8; 40; 17; 21; 29; 7; 3; 34; 11; 10; 48; 16; 35; 25; 12; 20; 33; 46; 30; 31; 2; 42; 6; 15; 42A; 38; 9; 9a; 26A; 27; 24; 22; 44	39-450	Baranów Sandomierski
Krasickiego	4; 2; 5; 1; 6;	39-450	Baranów Sandomierski
Krakowska	13; 36; 60; 35; 9; 64; 38; 28; 46; 33; 69; 53; 8; 51; 2; 55; 31; 54; 48; 3; 68; 42; 25; 32; 17; 34; 4; 7; 27; 37; 16; 22; 44; 15; 45A; 39; 24A; 11A; 20; 43; 10; 47; 29; 52; 40; 30; 23; 5; 77; 14; 62; 21; 45; 11; 56; 57; 6; 12; 10A; 1; 24; 1; 70; 41	39-450	Baranów Sandomierski
Kilińskiego	15; 25; 6; 23; 14; 19; 10; 17; 18; 2; 3; 20; 4; 21; 1; 7; 9; 5A; 10A; 22; 8; 26; 12; 16; 7; 3	39-450	Baranów Sandomierski
Piaski	8; 10; 6; 1; 17; 16; 12; 5; 13; 14; 22; 9; 11; 2; 15; 4; 12A; 21; 19; 23; 7; 3;	39-450	Baranów Sandomierski
Fabryczna	47; 52; 63; 67; 44A; 60; 8; 58; 75; 27; 43; 41; 29; 6; 35; 31; 71; 69; 18; 33; 53; 30A; 36A; 12; 28; 31A; 51; 1; 77; 54; 37A; 45; 32; 16; 36; 23; 59; 30; 25a; 2; 34A; 34; 26; 74; 13; 3; 44; 14; 25; 7; 10; 24a/1; 5; 50A; 65; 9; 21; 46; 48; 48A; 55; 40; 20; 59B; 59A; 4; 73; 61; 11; 37; 15; 19; 57; 39; 38; 25B; 17; 56; 50; 79; 62	39-450	Baranów Sandomierski
Langiewicza	5; 4; 2; 9A; 3; 11; 9; 10; 8; 12	39-450	Baranów Sandomierski
Wenecja	5; 3; 6; 4A; 1; 2; 4	39-450	Baranów Sandomierski
Rynek	24; 22; 11; 4; 3; 5; 20; 12; 23; 21; 31; 32; 17; 2; 25; 27; 28; 1; 26; 34; 16; 9; 7; 6; 8; 13	39-450	Baranów Sandomierski
Zamkowa	6; 1; 21; 24I; 68; 7; 34; 53; 32; 25; 20; 56; 58; 43; 12; 24G; 52; 63; 15; 6; 16; 31; 17; 23; 36; 75; 51; 54; 37; 35a; 79; 38; 16a; 3; 71; 90; 67; 83; 39; 18; 15A; 11A; 24; 65; 50; 22; 26; 2; 14; 4; 11; 24B; 44; 62; 68a; 19; 73; 61; 48; 74; 45; 77; 24D; 28; 10; 24E; 29; 5; 69; 59; 46; 8; 33; 91; 60; 14A; 24a; 42; 30a; 81; 55; 41; 24F; 27; 57; 64; 9; 64A; 84; 49	39-450	Baranów Sandomierski
Dąbrowskiego	2; 5; 4; 1; 8; 11; 3; 6	39-450	Baranów Sandomierski

Źródło: Opracowanie własne.

Rysunek 3. Obszar rewitalizacji.



Źródło: Opracowanie własne.

2.2 Szczegółowa diagnoza obszaru rewitalizacji

Po wyznaczeniu obszaru rewitalizacji (OR) przeprowadzono szczegółową diagnozę obszaru rewitalizacji obejmującą analizę negatywnych zjawisk i lokalnych potencjałów występujących na terenie tego obszaru. Szczegółowe diagnozy obszaru rewitalizacji wykonano w oparciu o dane ilościowe i jakościowe. Przeprowadzono analizę desk research (analiza istniejących i dostępnych danych) na podstawie danych pozyskanych z Urzędu Miasta i Gminy Baranów Sandomierski i jednostek organizacyjnych (tj. Miejsko-Gminny Ośrodek Pomocy Społecznej, szkoły podstawowe), Posterunku Policji w Baranowie Sandomierskim, Powiatowego Urzędu Pracy w Tarnobrzegu oraz z Banku Danych Lokalnych GUS. Ponadto zastosowano metody bezpośredniego kontaktu (spotkania z interesariuszami) oraz zrealizowano ankietę internetową wśród mieszkańców OR. Szerokie spektrum wykorzystanych metod i narzędzi pozwoliło na dokładną diagnozę wyznaczonego obszaru rewitalizacji we wszystkich analizowanych sferach i wskazanie nie tylko problemów, ale co najistotniejsze dla programowania rewitalizacji ich przyczyn i skutków.

2.2.1 Analiza w sferze społecznej

Pogłębioną diagnozę sfery społecznej na obszarze rewitalizacji rozpoczęto od analizy takich wskaźników, jak: 1) Liczba osób korzystających z świadczeń pomocy społecznej w 2019; 2) Liczba osób korzystających z świadczeń pomocy społecznej z powodu długotrwałej lub ciężkiej choroby w 2019; 3) Liczba osób korzystających z świadczeń pomocy społecznej z powodu ubóstwa w 2019; 4) Liczba osób korzystających z świadczeń pomocy społecznej z powodu alkoholizmu w 2019; 5) Liczba osób korzystających z świadczeń pomocy społecznej z powodu bezradności w sprawach opiekuńczo-wychowawczych w 2019; 6) Liczba osób z niepełnosprawnością korzystających świadczeń z pomocy społecznej w 2019; 7) Liczba osób pobierających fundusz alimentacyjny, zasiłek rodzinny itp. w 2019; 8) Liczba osób pobierających dodatek energetyczny, mieszkaniowy w 2019; 9) Liczba mieszkańców mieszkań komunalnych w 2019; 10) Liczba osób bezrobotnych w wieku produkcyjnym w 2019; 11) Liczba osób korzystających z świadczeń pomocy społecznej z powodu bezrobocia w 2019; 12) Liczba ludności w wieku przedprodukcyjnym w 2019 ; 13) Liczba ludności w wieku poprodukcyjnym w 2019; 14) Liczba osób objętych pomocą w ramach procedury „Niebieska karta” w 2019; 15) Liczba stwierdzonych przestępstw w 2019; 16) Liczba zgłoszonych interwencji policyjnych w 2019; 17) Liczba przestępstw w zakresie kradzieży, kradzieży z włamaniem i kradzieży pojazdów w 2019; 18) Frekwencja do wyborów do Parlamentu Europejskiego w 2019; 19) Frekwencja w wyborach do Sejmu w 2019; 20) Frekwencja w wyborach do Senatu w 2019; 21) Liczba dzieci uczęszczających do przedszkoli w 2019; 22) Średnie wyniki ze sprawdzianu ósmoklasisty - j. polski

w 2019; 23) Średnie wyniki ze sprawdzianu ósmoklasisty - matematyka w 2019; 24) Średnie wyniki ze sprawdzianu ósmoklasisty - j. angielski w 2019. Wszystkie wartości wskaźników, poza tymi odnoszącymi się do frekwencji wyborczej i wyników egzaminów, zostały zaprezentowane w przeliczeniu na 100 mieszkańców.

Z przeprowadzonej analizy wynika, że na obszarze rewitalizacji niekorzystne wartości (w odniesieniu dla średniej dla gminy) odnotowano w przypadku takich wskaźników jak: 1. Liczba osób korzystających ze świadczeń pomocy społecznej z powodu alkoholizmu; 2. Liczba osób korzystających z świadczeń pomocy społecznej z powodu bezradności w sprawach opiekuńczo-wychowawczych, 3. Liczba osób pobierających fundusz alimentacyjny, zasiłek rodzinny itp., 4. Liczba osób pobierających dodatek energetyczny, mieszkaniowy, 5. Liczba mieszkańców mieszkań komunalnych, 6. Liczba osób korzystających z świadczeń pomocy społecznej z powodu bezrobocia, 7. Liczba ludności w wieku przedprodukcyjnym, 8. Liczba ludności w wieku poprodukcyjnym, 9. Liczba osób objętych pomocą w ramach procedury „Niebieska karta”, 10. Liczba stwierdzonych przestępstw; 11. Liczba zgłoszonych interwencji policyjnych; 12. Liczba przestępstw w zakresie kradzieży, kradzieży z włamaniem i kradzieży pojazdów; 13. Liczba dzieci uczęszczających do przedszkoli; 14. Średnie wyniki ze sprawdzianu ósmoklasisty z j. polskiego.

Obserwowane na obszarze rewitalizacji negatywne zjawiska społeczne, takie jak przestępczość, przemoc i uzależnienia świadczą o rozpadzie więzi społecznych, dezintegracji społeczności lokalnej. Ponadto mieszkańcy obszaru rewitalizacji zagrożeni są ubóstwem i wykluczeniem społecznym jako klienci korzystający ze wsparcia pomocy społecznej. Niekorzystną sytuację społeczną na obszarze rewitalizacji pogłębia fakt, że charakteryzuje się on niekorzystną strukturą demograficzną, z niższym niż średnia dla gminy wskaźnikiem osób w wieku produkcyjnym i wyższym – w wieku poprodukcyjnym.

Ankietowani w badaniu CAWI mieszkańcy obszaru rewitalizacji przede wszystkim zwracali uwagę na niezadowalającą dostępność usług, w tym publicznych. Wskazywali również, że na OR w odniesieniu do gminy szczególnie uwidaczniają się patologie społeczne (alkoholizm) i bierność społeczna.

Wykres 14. Problemy sfery społecznej na obszarze rewitalizacji, które zdaniem jego mieszkańców są bardziej nasilone niż na pozostałym obszarze gminy.



Źródło: Badanie CAWI z mieszkańcami OR w gminie Baranów Sandomierski, 2022.

Podczas spotkania z interesariuszami wyjaśniono, że niezadawalająca dostępność usług, zwłaszcza publicznych i komunalnych ma związek z niską jakością infrastruktury komunalnej, złym stanem technicznym budynków użyteczności publicznej, brakiem pełnego wykorzystania lokali będących własnością gminy. Szczególną uwagę zwrócono na szeroko rozumianą bierność mieszkańców, zarówno społeczną, jak i fizyczną. Zaniechanie aktywności zostało pogłębione w wyniku zmiany stylu życia i w przypadku części mieszkańców, pogorszenia stanu zdrowia, w związku z pandemią COVID-19. Powrót do aktywności utrudnia brak atrakcyjnej i zróżnicowanej oferty spędzania czasu wolnego dla wszystkich grup wiekowych. Problemem jest również zanik więzi społecznych, a poczucie tożsamości lokalnej jest na niskim poziomie, co ułatwia podejmowanie, zwłaszcza młodym mieszkańcom decyzji o migracji.

2.2.2 Analiza w sferze gospodarczej

Pogłębioną diagnozę sfery gospodarczej na obszarze rewitalizacji rozpoczęto od analizy takich wskaźników, jak 1) Liczba wszystkich podmiotów gospodarczych zarejestrowanych w CEIDG w 2019 r.

w przeliczeniu na 100 osób; 2) Liczba podmiotów gospodarczych wpisanych do CEIDG w 2019 r. w przeliczeniu na 100 osób, 3) Liczba podmiotów gospodarczych skreślonych w 2019 roku z rejestru CEIDG w przeliczeniu na 100 mieszkańców; 4) Liczba podmiotów gospodarczych zarejestrowanych w rejestrze REGON W 2019 w przeliczeniu na 100 mieszkańców oraz 5) Liczba podmiotów gospodarczych skreślonych w 2019 roku z rejestru REGON w przeliczeniu na 100 mieszkańców. Z przeprowadzonej analizy wynika, że obszar rewitalizacji charakteryzuje się wyższym niż średnia dla gminy wskaźnikiem liczby podmiotów gospodarczych skreślonych w 2019 roku z rejestru CEIDG oraz wskaźnikiem liczby podmiotów gospodarczych skreślonych w 2019 roku z rejestru REGON. Oznacza to brak sprzyjających warunków do utrzymania działalności gospodarczej na obszarze rewitalizacji. Zdaniem 33,3% ankietowanych mieszkańców obszaru rewitalizacji, występuje na nim bardziej nasilony problem niskiego rozwoju przedsiębiorczości niż na pozostałym obszarze gminy. 23,8% zauważyło zwiększoną skalę bankructw lokalnych firm.

Wykres 15. Problemy sfery gospodarczej na obszarze rewitalizacji, które zdaniem jego mieszkańców są bardziej nasilone niż na pozostałym obszarze gminy.



Źródło: Badanie CAWI z mieszkańcami OR w gminie Baranów Sandomierski, 2022.

Podczas spotkania z interesariuszami zwrócono uwagę, że nie jest wykorzystywany do rozwoju gospodarki i turystyki potencjał kulturowy i przyrodniczy. Pomimo bogatego dziedzictwa historycznego miasta, nie jest ono w jasny i atrakcyjny sposób komunikowane mieszkańcom i turystom. Brakuje informacji i upamiętnienia takich wydarzeń jak: walki w obronie baranowskiego zamku i jego ocalenia przed zniszczeniem przez wojska szwedzkie podczas najazdu Szwedów w 1656 roku; budowa, przeprawa i przekroczenie przez Armię Kraków Wisły w Baranowie Sandomierskim w 1939 roku.

2.2.3 Analiza w sferze przestrzenno-funkcjonalnej

Pogłębiona diagnoza obszaru rewitalizacji w sferze przestrzenno-funkcjonalnej wykazała występowanie niekorzystnych wartości (względem średniej dla gminy) w przypadku obu analizowanych wskaźników, tj. Liczba przystanków w przeliczeniu na 100 mieszkańców oraz Liczba wypadków i kolizji w 2019 w przeliczeniu na 100 mieszkańców.

19,0% ankietowanych mieszkańców obszaru rewitalizacji wskazało, że problemem bardziej nasilonym niż na pozostałym obszarze gminy jest obecność pustostanów, a 14,3% - niska estetyka przestrzeni publicznych/nieład wizualny i zaniedbane otoczenie wokół posesji prywatnych.

Wykres 16. Problemy sfery przestrzenno-funkcjonalnej na obszarze rewitalizacji, które zdaniem jego mieszkańców są bardziej nasilone niż na pozostałym obszarze gminy.



Źródło: Badanie CAWI z mieszkańcami OR w gminie Baranów Sandomierski, 2022.

Podczas spotkań z interesariuszami wskazywano przede wszystkim na zły stan techniczny budynków użyteczności publicznej. Jako przykład wskazywano Gminny Zakład Użyteczności Publicznej (GZUP), którego obecna baza mieści się w miejscu trudnodostępnym, uniemożliwiającym bezpieczny wjazd i wyjazd wielogabarytowym sprzętem. Zakupiony obiekt do przeniesienia bazy GZUP po wstępnym częściowo remoncie, od kilku lat oczekuje na dokończenie remontu. W złym stanie technicznym są też inne obiekty publiczne na OR, np. budynek przy ul. Rynek 17 i Rynek 24.

Problemem dla mieszkańców jest również kończące się miejsce na pochówek na cmentarzu parafialnym.

Rysunek 4. Stan techniczny obiektu publicznego na obszarze rewitalizacji - ul. Rynek 17 w Baranowie Sandomierskim.



Źródło: opracowanie własne.

Rysunek 5. Stan techniczny obiektu publicznego na obszarze rewitalizacji - ul. Rynek 24 w Baranowie Sandomierskim.



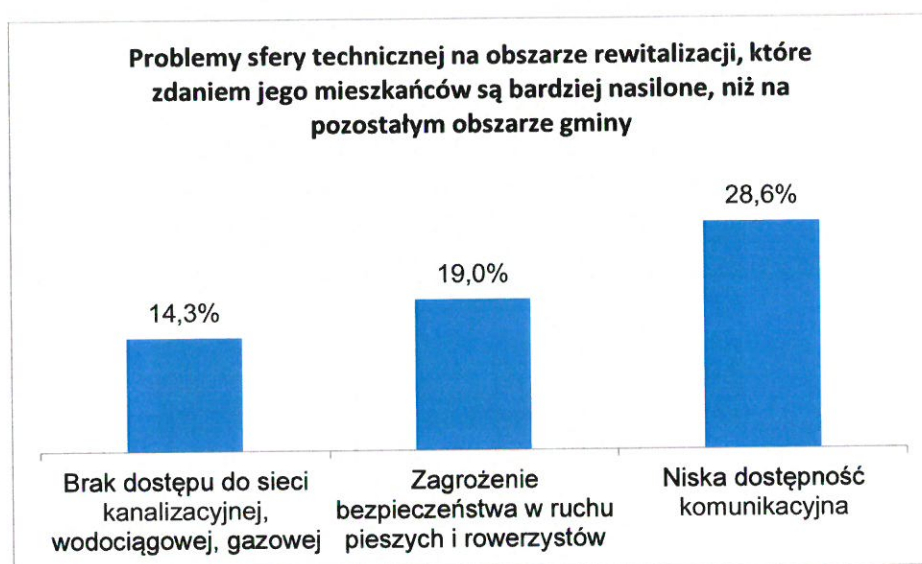
Źródło: opracowanie własne.

2.2.4 Analiza w sferze technicznej

Pogłębioną diagnozę obszaru rewitalizacji w sferze technicznej rozpoczęto od analizy takich wskaźników, jak: 1) liczba pustostanów; 2) liczba wydanych pozwoleń na budowę oraz 3) jakościowa ocena stanu technicznego budynków użyteczności publicznej. Analiza wykazała występowanie niekorzystnych wartości (względem średniej dla gminy) w przypadku dwóch ostatnich wyżej wymienionych wskaźników.

Mieszkańcy obszaru rewitalizacji zapytani o szczególnie dotkliwe problemy wskazali niską dostępnością komunikacyjną, zagrożenie bezpieczeństwa w ruchu pieszych i rowerzystów oraz niską dostępność do sieci kanalizacyjnej, wodociągowej i gazowej.

Wykres 17. Problemy sfery technicznej na obszarze rewitalizacji, które zdaniem jego mieszkańców są bardziej nasilone niż na pozostałym obszarze gminy.



Źródło: Badanie CAWI z mieszkańcami OR w gminie Baranów Sandomierski, 2022.

Podczas spotkań z interesariuszami wskazywano przede wszystkim na zły stan infrastruktury komunikacyjnej i drogowej, obniżającej komfort życia mieszkańców i zagrażających zdrowiu i życiu pieszych i rowerzystów. Znaczna powierzchnia ulic i chodników jest zniszczona. Brakuje chodników przy drodze wojewódzkiej nr 985, na której występuje największe nasilenie ruchu drogowego w całej gminie.

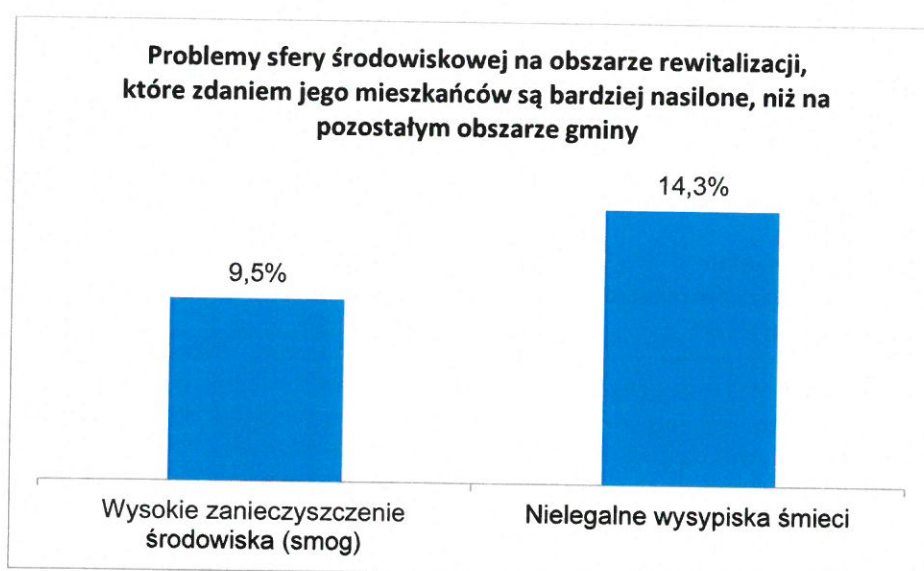
Problemem dla mieszkańców jest również likwidacja uszkodzonego mostu na rzece Babulówce, która uniemożliwia dojazd rolników do uprawianych pól.

2.2.5 Analiza w sferze środowiskowej

Pogłębiona diagnoza obszaru rewitalizacji wykazała, że OR cechuje się występowaniem niekorzystnych wartości (względem średniej dla gminy) we wszystkich analizowanych wskaźnikach, tj. poziomem tzw. niskiej emisji, 2) poziom zagrożenia hałasem oraz 3) skala skupisk nielegalnie wyrzucanych śmieci.

Ankietowani mieszkańcy obszaru rewitalizacji w badaniu CAWI również zwrócili uwagę na ponadprzeciętne natężenie na tle gminy takich negatywnych zjawisk, jak „dzikie wysypiska śmieci” oraz wysokie zanieczyszczenie środowiska (szczególnie dokuczliwy jest smog wywołany tzw. niską emisją”).

Wykres 18. Problemy sfery technicznej na obszarze rewitalizacji, które zdaniem jego mieszkańców są bardziej nasilone niż na pozostałym obszarze gminy.



Źródło: Badanie CAWI z mieszkańcami OR w gminie Baranów Sandomierski, 2022.

Z kolei podczas spotkań z interesariuszami w odniesieniu do sfery środowiskowej wyartykułowano dodatkowo problem braku właściwego zabezpieczenia odprowadzania wód opadowych, zwłaszcza na ulicy Piaski. Niesie to ryzyko lokalnych podtopień wywołanych gwałtownym deszczami, co stwarza zagrożenie dla ruchu i mieszkańców przy większych opadach.

2.3 Podsumowanie

W celu podsumowania pogłębionej diagnozy obszaru rewitalizacji posłużono się analizą SWOT, tj. metodą umożliwiającą kompleksową analizę strategiczną sytuacji na danym obszarze, z uwzględnieniem wszystkich istotnych aspektów. Zastosowanie tej metody pozwoliło zrozumieć zidentyfikowane zależności pomiędzy danymi i umożliwiło dostrzeżenie wynikających z nich konsekwencji⁸. Proces definiowania elementów analizy SWOT, jak też identyfikacji problemów i potencjałów na obszarze rewitalizacji przeprowadziła grupa ekspercka, wykorzystując w tym celu również m.in. wyniki badań ankietowych mieszkańców oraz wnioski z dyskusji przeprowadzonej podczas spotkań służących wyznaczeniu obszaru zdegradowanego i obszaru rewitalizacji. Wyniki obu analiz przedstawiono w poniższych tabelach.

Tabela 11. Analiza SWOT obszaru rewitalizacji.

Mocne strony	Słabe strony
<ul style="list-style-type: none"> • Dobra dostępność komunikacyjna (drogi wojewódzkie 872 i 985, droga krajowa nr 9 i linia kolejowa L25) • Relatywnie duży zasób osób w wieku produkcyjnym • Dobry dostęp do edukacji • Atrakcyjność krajobrazowa obszarów cennych przyrodniczo i chronionych • Cenne obiekty dziedzictwa historyczno-kulturowego np. zamek, kościół itp. • Dobre warunki do rozwoju różnych form turystyki w oparciu o dziedzictwo historyczne i przyrodnicze 	<ul style="list-style-type: none"> • Niski poziom bezpieczeństwa pieszych i rowerzystów w ruchu drogowym (brak ciągów pieszo-rowerowych przy ruchliwych drogach wojewódzkich, w szczególności w obszarze zwartej zabudowy) • Niewystarczająca oferta lokalna w zakresie kultury, sportu i turystyki oraz spędzania czasu wolnego • Zanik tradycji i folkloru w społeczności lokalnej jako objaw utraty dziedzictwa kulturowego • Niewystarczająca aktywność organizacji pozarządowych w rozwiązywaniu problemów społecznych i gospodarczych • Pasywność mieszkańców w zakresie rozwoju lokalnej przedsiębiorczości • Niedobór uzbrojonych terenów inwestycyjnych oraz terenów budowlanych pod działalność gospodarczą na terenie gmin • Niska jakość usług komunalnych • Odczuwalna tzw. niska emisja i wysoki stopień degradacji środowiska • Niski poziom estetyki przestrzeni publicznej i infrastruktury komunalnej • Niknące poczucie tożsamości lokalnej
Szanse	Zagrożenia
<ul style="list-style-type: none"> • Możliwość pozyskiwania środków finansowych zewnętrznych, pozabudżetowych, w tym funduszy Unii Europejskiej w okresie 2021-2027 • Możliwość wykorzystania środków unijnych na rozwój usług społecznych • Dostępność środków unijnych na wsparcie zmniejszenia niskiej emisji 	<ul style="list-style-type: none"> • Przedłużające się oczekiwanie na środki z Krajowego Planu Odbudowy • Negatywne konsekwencje dla rozwoju gospodarczego w wyniku przedłużającej się wojny w Ukrainie • Możliwość wystąpienia kolejnej fali pandemii COVID-19 i związanych z nią negatywnych

⁸ Analiza SWOT – technika analityczna pozwalająca na porządkowanie danych, dotyczących problemu w czterech kategoriach czynników strategicznych: S (Strengths) – mocne strony, W (Weaknesses) – słabe strony, O (Opportunities) – szanse, T (Threats) – zagrożenia.

<ul style="list-style-type: none"> • Wysoki poziom wsparcia mieszkańców dla działań proekologicznych/zwiększająca się świadomość ekologiczna • Rozwój nowych technologii OZE i możliwości pozyskania dotacji • Wysoki poziom obszarów chronionych, sprzyjający tworzeniu przestrzeni atrakcyjnej wypoczynkowo i turystycznie • Bardzo duży potencjał na wykorzystanie posiadanych zasobów przyrodniczych do promocji obszaru rewitalizacji oraz rozwoju turystyki i związanych z nią infrastruktury i usług • Rosnące zainteresowanie różnymi formami rekreacji i spędzania wolnego czasu • Wzrastająca popularność produktów lokalnych • Moda na zdrowy styl życia 	<p>konsekwencji dla zdrowia mieszkańców i rozwoju gospodarczego</p> <ul style="list-style-type: none"> • Długotrwałe, negatywne skutki wywołane izolacją społeczną podczas pandemii COVID-19 (nauka i praca w trybie zdalnym) dla mieszkańców (np. rozluźnienie więzi społecznych, kryzysy psychiczne, pogorszenie stanu zdrowia i kondycji fizycznej) • Migracja edukacyjna i zarobkowa młodych ludzi poza teren gminy, bez planów powrotu • Pogorszenie stanu powietrza z związku z kryzysem energetycznym • Postępujący proces starzenia się społeczeństwa na obszarze rewitalizacji • Brak systemowego podejścia do ochrony słabszych uczestników ruchu w pasie drogowym • Niedobór kapitału społecznego i prywatnego na przedsięwzięcia rewitalizacyjne na terenie gminy
--	---

Źródło: Opracowanie własne

Tabela 12. Pogłębiona diagnoza problemów i potencjałów obszaru rewitalizacji.

Numer problemu	Opis zidentyfikowanych problemów		Opis potencjału umożliwiającego rozwiązanie zidentyfikowanych problemów
P1	Pogłębienie się niekorzystnej struktury demograficznej (starzenie się społeczeństwa), ubytek liczby mieszkańców	⇒	Zainteresowanie kupnem działek budowlanych na obszarze rewitalizacji
P2	Niski poziom bezpieczeństwa komunikacyjnego, przede wszystkim jeśli chodzi o rowerzystów i pieszych	⇒	Wysoki poziom akceptacji społecznej dla działań zmierzających do zmiany układu komunikacyjnego oraz dla podejmowania inwestycji związanych z poprawą bezpieczeństwa komunikacyjnego na obszarze rewitalizacji
P3	Niewystarczająca oferta kulturalna i rekreacyjno-sportowa na obszarze rewitalizacji	⇒	Duże zapotrzebowanie społeczne na korzystanie z dóbr kultury oraz z oferty sportowo-rekreacyjnej w miejscu zamieszkania
P4	Niska jakość infrastruktury komunalnej związanej z rozwojem funkcji kulturalnej i rekreacyjno-sportowej na obszarze rewitalizacji	⇒	Duża aktywność lokalnego samorządu w zakresie pozyskiwania środków zewnętrznych na poprawę warunków prowadzenia działalności kulturalnej i rekreacyjno-sportowej na obszarze rewitalizacji
P5	Bierność społeczna mieszkańców obszaru rewitalizacji	⇒	Organizacje pozarządowe działające na obszarze rewitalizacji, które stanowią potencjał do aktywizacji społecznej mieszkańców
P6	Niski poziom przedsiębiorczości wśród mieszkańców obszaru rewitalizacji	⇒	Dziedzictwo historyczne i przyrodnicze, które mogą służyć do rozwoju turystyki, usług i handlu
P7	Niewystarczająca różnorodność oferty spędzania czasu wolnego dla mieszkańców obszaru rewitalizacji	⇒	Wysoki potencjał terenów atrakcyjnych krajobrazowego oraz przestrzeni publicznej umożliwiającej rozwój oferty czasu wolnego

P8	Niewystarczająca aktywność organizacji pozarządowych w działaniach na rzecz integracji i aktywizacji społeczności lokalnej	⇒	Zainteresowanie samorządu lokalnego rozwojem współpracy z organizacjami pozarządowymi, dostępność środków unijnych na aktywizację społeczną
P9	Wysoki stopień degradacji infrastruktury komunalnej	⇒	Dostępność obiektów, które można wykorzystać na potrzeby rozwoju usług komunalnych
P10	Odczuwalny wysoki poziom degradacji środowiska, w tym tzw. niskiej emisji	⇒	Determinacja lokalnego samorządu w poprawie stanu środowiska, jak też w podnoszeniu świadomości ekologicznej mieszkańców
P11	Niknące poczucie tożsamości lokalnej mieszkańców obszaru rewitalizacji	⇒	Wysoki potencjał historycznych miejsc i zabytkowych ruchomości, które można wykorzystać do umacniania tożsamości lokalnej
P12	Niska estetyka przestrzeni publicznej	⇒	Wysoki potencjał przestrzeni publicznej, która może zostać odnowiona i zagospodarowana w sposób przyjazny mieszkańcom

Źródło: Opracowanie własne.

Jak wynika z powyższego zestawienia, na obszarze rewitalizacji liczba identyfikowanych „słabych” stron zdecydowanie przeważa nad liczbą „mocnych stron”, jednocześnie relatywnie zrównoważona jest liczba zdefiniowanych „szans” i „zagrożeń”. Oznacza to, iż mimo obecnych deficytów, istnieje szereg możliwości wykorzystania pojawiających się szans, a także neutralizacji zdefiniowanych zagrożeń, przynajmniej w zakresie, który zależy od Miasta i Gminy Baranów Sandomierski. Program zakłada dążenie do przezwyciężenia zjawisk kryzysowych przy wykorzystaniu dostępnych potencjałów. Bazując na diagnozie obszaru rewitalizacji zidentyfikowano konkretne potrzeby rewitalizacyjne, które zostały ujęte w poniższej tabeli.

Tabela 13. Zdefiniowane potrzeby obszaru rewitalizacji w mieście i gminie Baranów Sandomierski.

Sfera	Potrzeby
Społeczna	<p>Poprawa stopnia integracji społecznej mieszkańców Potrzeba ta powiązana jest z problemem rewitalizacyjnym nr P5 oraz P8 i P11. Zdefiniowano m.in. szczegółowe potrzeby:</p> <ul style="list-style-type: none"> - urzędzenia lokalnych miejsc tradycji, związanych z dziedzictwem historycznym obszaru rewitalizacji - organizacji imprez sąsiedzkich oraz innych wydarzeń lokalnych, sprzyjających integracji mieszkańców m.in. z zaangażowaniem OSP w Baranowie Sandomierskim,
	<p>Wzrost aktywizacji społecznej mieszkańców oraz organizacji pozarządowych. Potrzeba ta powiązana jest z problemem rewitalizacyjnym nr P8. Zdefiniowano m.in. szczegółowe potrzeby:</p> <ul style="list-style-type: none"> - rozwoju współpracy lokalnego samorządu z organizacjami pozarządowymi i nieformalnymi grupami mieszkańców, - przeciwdziałania wykluczeniu społecznemu mieszkańców nie związanych z żadnymi organizacjami pozarządowymi oraz nie uczestniczących w życiu lokalnym
	<p>Zapotrzebowanie na większą różnorodność i dostępność oferty sportowo-rekreacyjnej i oferty spędzania czasu wolnego dla mieszkańców. Potrzeba ta powiązana jest z problemem rewitalizacyjnym nr P3 oraz P4 i P7. Zdefiniowano m.in. szczegółową potrzebę modernizacji infrastruktury sportowej i rekreacyjnej (np. zbiorniki wodne w Baranowie Sandomierskim, place zabaw na terenie gminy) oraz rozszerzenia oferty zajęć sportowych i rekreacyjnych dla mieszkańców reprezentujących wszystkie grupy wiekowe.</p>

	<p>Zapotrzebowanie na większą różnorodność i dostępność oferty kulturalnej dla mieszkańców. Potrzeba ta powiązana jest z problemem rewitalizacyjnym nr P3 oraz P4 i P7. Zdefiniowano m.in. szczegółową potrzebę modernizacji pomieszczeń Miejsko-Gminnego Ośrodka Kultury w Baranowie Sandomierskim oraz rozszerzenie jego oferty.</p>
Gospodarcza	<p>Tworzenie warunków do rozwoju lokalnej przedsiębiorczości lokalnej bazującej na potencjale dziedzictwa historycznego, kulturalnego i przyrodniczego Potrzeba ta powiązana jest z problemem rewitalizacyjnym nr P6 oraz P5. Zdefiniowano m.in. szczegółowe potrzeby: - rozbudowa zbiorników małej retencji oraz udostępnienie zbiorników wodnych w Baranowie Sandomierskim na potrzeby mieszkańców i turystów - budowa obiektów upamiętniających ważne wydarzenia historyczne w Baranowie Sandomierskim - promocja turystyczna oparta na dziedzictwie kulturalnym i historycznym poprzez stworzenie centrum informacji historycznej, powołania Bractwa Rycerskiego Ziemi Baranowskiej - promocja turystyczna oparta na walorach przyrodniczych Baranowa Sandomierskiego</p>
	<p>Zwiększenie poziomu przedsiębiorczości wśród mieszkańców obszaru rewitalizacji Potrzeba ta powiązana jest z problemem rewitalizacyjnym nr P6 oraz P5. Zdefiniowano m.in. szczegółowe potrzeby: - rozwój kompetencji i umiejętności społecznych przez młodzież - doradztwo zawodowe dla mieszkańców obszaru rewitalizacji</p>
Przestrzenno-funkcjonalna	<p>Poprawa estetyki przestrzeni publicznej Potrzeba ta powiązana jest z problemem rewitalizacyjnym nr 12. Zdefiniowano m.in. szczegółowe potrzeby: - poprawa estetyki Rynku w Baranowie Sandomierskim, w tym modernizacja budynków przy ul. Rynek 24 i Rynek 17 - poprawa estetyki przy wejściu na cmentarz - modernizacja budynku OSP w Baranowie Sandomierskim - adaptacja zdegradowanego budynku po byłej Spółdzielni Ogrodniczo-Pszczelarskiej w Baranowie Sandomierskim - modernizacja placów zabaw, miejsc rekreacji i wypoczynku w Baranowie Sandomierskim - zagospodarowanie przestrzeni publicznej poprzez utworzenie skwerów zielonych na terenie miasta Baranów Sandomierski</p>
Techniczna	<p>Wprowadzenie rozwiązań służących poprawie bezpieczeństwa w ruchu drogowym Potrzeba ta powiązana jest z problemem rewitalizacyjnym nr P2. Zdefiniowano m.in. szczegółowe potrzeby: - modernizacja ulicy i centrum Piaski w Baranowie Sandomierskim - budowa chodników wzdłuż ul. Dąbrowskiego i ul. Krakowskiej w granicach miasta Baranów Sandomierski - przebudowa chodnika na deptak wraz z budową kładki dla pieszych i rowerzystów nad rzeką Babulówką</p>
Środowiskowa	<p>Poprawa stanu środowiska poprzez zwiększanie efektywności energetycznej budynków użyteczności publicznej i infrastruktury komunalnej oraz podnoszenie poziomu świadomości ekologicznej mieszkańców Potrzeba ta powiązana jest z problemem rewitalizacyjnym nr P10. Zdefiniowano m.in. szczegółowe potrzeby: - termomodernizacja budynków użyteczności publicznej - instalacja odnawialnych źródeł energii (OZE) na budynkach użyteczności publicznej - wymiana oświetlenia ulicznego na energooszczędne na terenie gminy Baranów Sandomierski - edukacja ekologiczna mieszkańców - budowa kanalizacji burzowej na ulicy Piaski w Baranowie Sandomierskim - rozbudowa zbiorników małej retencji</p>

Źródło: opracowanie własne

3 CZĘŚĆ PLANISTYCZNA

Planowanie rewitalizacji stanowi ważny etap, który polega m.in. na stworzeniu na podstawie przeprowadzonych prac analitycznych i diagnostycznych wizji i celów rewitalizacji. Są one opracowywane na podstawie wykonanej szczegółowej diagnozy obszaru rewitalizacji, w której określono **problemy**, a także ich przyczyny i skutki. Wobec tego część planistyczna stanowi odpowiedź dla zebranych i przeanalizowanych wcześniej danych, a także określonego **potencjału** obszaru rewitalizacji.

3.1 Wizja, misja i cele obszaru rewitalizacji

Zgodnie z art. 15 ust. 3 i 4 ustawy o rewitalizacji z dnia 9 października 2015 r. gminny program rewitalizacji powinien zawierać m.in. „opis wizji stanu obszaru po przeprowadzeniu rewitalizacji oraz cele rewitalizacji oraz odpowiadające im kierunki działań służących eliminacji lub ograniczeniu negatywnych zjawisk”. Wizja to, wyrażona słownie, wizualizacja obszaru rewitalizacji po przeprowadzeniu procesu rewitalizacji. Misja pełni funkcję celu nadrzędnego, wyznaczającego kierunek działań. Wizja i misja wraz z celami strategicznymi powinny stanowić spójną całość i dążyć do niwelacji negatywnych zjawisk.

3.1.1 Wizja obszaru rewitalizacji

Wizja wyznaczonego obszaru rewitalizacji dla Miasta i Gminy Baranów Sandomierski stanowi docelowy rezultat wiązki procesów, zmierzających do długofalowego ożywienia tego terenu, przede wszystkim w wymiarze społecznym, ale także gospodarczym, przestrzenno-funkcjonalnym, technicznym i środowiskowym. Wizja rewitalizacji ma następujące brzmienie:

W 2030 roku obszar rewitalizacji jest sercem Gminy i Miasta Baranów Sandomierski, w którym historia przenika się z teraźniejszością. Atrakcyjna przestrzeń tętni życiem, w wyniku zaangażowania i aktywności mieszkańców. Postępuje intensywny rozwój lokalny, oparty na dziedzictwie kulturowym, historycznym i przyrodniczym, dzięki wzrastającej przedsiębiorczości oraz rozwijającej się turystyce.

Obszar rewitalizacji jest miejscem bezpiecznym. Mieszkańcy korzystają z usług publicznych i komunalnych wysokiej jakości.

Jednocześnie, w celu podnoszenia warunków życia modernizowana jest niezbędna infrastruktura techniczna i społeczna z poszanowaniem środowiska naturalnego. Udostępnienie nowych terenów pod zabudowę oraz zróżnicowanej oferty spędzania czasu wolnego zachęca do osiedlania się na obszarze rewitalizacji. Kreowane przyjazne, zielone przestrzenie stają się atrakcyjnym miejscem wypoczynku i rekreacji mieszkańców i turystów.

Wokół budowanych/modernizowanych obiektów wykorzystujących dziedzictwo kulturowe, historyczne i przyrodnicze postępuje rozwój przedsiębiorczości.

Osoby wykluczone społecznie otrzymały możliwość wyjścia z kryzysowej sytuacji życiowej, poprzez aktywizację społeczną i zawodową. Zaangażowanie organizacji pozarządowych zaowocowało integracją społeczną, zwiększeniem aktywności obywatelskiej i niwelowaniem występujących problemów. Młode pokolenie, seniorzy i osoby z niepełnosprawnościami korzystają z szansy wszechstronnego rozwoju.

Obszar rewitalizacji zamieszkuje ludzie otwarci na zmiany, przedsiębiorczy i odważnie realizujący swoje pomysły na życie. Historyczne dziedzictwo kulturowe staje się motorem przemian społeczno-gospodarczych.

3.1.2 Misja procesu rewitalizacji

Misja pełni rolę długoterminowego, nadrzędnego celu procesu rewitalizacji. Jej spełnienie prowadzi do wyprowadzenia obszaru ze stanu kryzysowego i urzeczywistnienia określonej wizji. Ponadto stanowi ona odpowiedź na problemy zidentyfikowane w szczegółowej diagnozie obszaru rewitalizacji. Pamiętając, że rewitalizacja to długofalowy, kompleksowy proces zmian realizowanych na rzecz lokalnej społeczności, sformułowano misję skoncentrowaną na rozwoju i aktywizacji mieszkańców – zarówno w obszarze społecznym, jak i zawodowym:

STWORZENIE ATRAKCYJNEGO MIEJSCA ZAMIESZKANIA I PROWADZENIA DZIAŁALNOŚCI GOSPODARCZEJ

Misja stanowi główny cel rewitalizacji, a także deklarację w jakim kierunku będą zmierzały podejmowane przez samorząd i innych interesariuszy zadania. Do edukacji, promocji, komunikacji i informacji nt. podejmowanych działań rewitalizacyjnych wykorzystywane będzie hasło promocyjne „**Rewitalizujemy Baranów Sandomierski**”.

Ma ono podkreślać, że proces rewitalizacji jest prowadzony przez wszystkich – mieszkańców, przedsiębiorców, instytucje publiczne, kulturalne, placówki oświatowe i innych użytkowników

funkcjonujących w rewitalizowanej przestrzeni lub mających na nią wpływ. Jednocześnie odnosząc się do tego, że pokonanie zdiagnozowanych problemów nastąpi jedynie przy zjednoczeniu i wspólnym działaniu na rzecz aktywizacji gospodarczej, integracji społecznej i estetyzacji przestrzeni.

3.1.3 Cele i kierunki działań procesu rewitalizacji

W myśl art. 15 ust. 1 pkt 4) ustawy – cele rewitalizacji oraz odpowiadające im kierunki działań służą eliminacji lub ograniczeniu negatywnych zjawisk społecznych oraz innych określonych w szczegółowej diagnozie. W konsekwencji wielowątkowy, kompleksowy i zintegrowany proces jaki stanowi rewitalizacja wymaga hierarchizacji i usystematyzowania wszystkich celów i działań wynikających z przeprowadzonych diagnoz i konsultacji społecznych. Przyjęto dwustopniową strukturę celów (misję i cele strategiczne). Następnie zdefiniowano kierunki działań, które ściśle korespondują z przyjętymi celami strategicznymi. Określają one ramy w jakich będą mieściły się przedsięwzięcia rewitalizacyjne, czyli precyzują i odzwierciedlają politykę Gminy i Miasta Baranów Sandomierski w poszczególnych dziedzinach.

Rysunek 6. Cele i kierunki działań, służące do wyprowadzenia obszaru rewitalizacji ze stanu kryzysowego.

MISJA PROCESU REWITALIZACJI

**Stworzenie atrakcyjnego miejsca zamieszkania
i prowadzenia działalności gospodarczej**

CEL STRATEGICZNY 1

**Kompleksowe
rozwiązywanie
problemów mieszkańców
i ich aktywizacja**

CEL STRATEGICZNY 2

**Wspieranie rozwoju
przedsiębiorczości**

CEL STRATEGICZNY 3

**Poprawa bezpieczeństwa,
dostępności
i atrakcyjności przestrzeni
publicznej**

KIERUNKI DZIAŁAŃ

- 1.1** Poprawa warunków życia mieszkańców obszaru rewitalizacji
- 1.2** Integracja społeczna, aktywizacja mieszkańców oraz wzrost poczucia tożsamości lokalnej

KIERUNKI DZIAŁAŃ

- 2.1** Stworzenie warunków do rozwoju usług, handlu i turystyki wokół zmodernizowanych/ wybudowanych obiektów służących promocji miasta i gminy
- 2.2** Kształtowanie postaw przedsiębiorczych wśród mieszkańców

KIERUNKI DZIAŁAŃ

- 3.1** Zapobieganie degradacji infrastruktury komunalnej oraz poprawa jej wykorzystania na cele lokalne
- 3.2** Uporządkowanie architektoniczne oraz poprawa estetyki przestrzeni publicznej
- 3.3** Wzrost poczucia bezpieczeństwa w przestrzeni publicznej, w szczególności dla pieszych i rowerzystów
- 3.4** Zrównoważone wykorzystanie potencjału przyrodniczego, zapobieganie degradacji środowiska oraz wzrost świadomości ekologicznej mieszkańców

3.2 Przedsięwzięcia rewitalizacyjne

Ustawa o rewitalizacji z dnia 9 października 2015 r. wprost wskazuje, że gminny program rewitalizacji powinien obejmować opis przedsięwzięć rewitalizacyjnych, w szczególności o charakterze społecznym oraz gospodarczym, środowiskowym, przestrzenno-funkcyjnym lub technicznym. W dokumencie można wydzielić podstawowe przedsięwzięcia rewitalizacyjne i pozostałe dopuszczalne (uzupełniające). Adekwatnie pierwszy typ powinien zawierać konkretny opis, tj.: nazwę, podmiot realizujący, zakres zadań, lokalizację, szacowaną wartość, prognozowane rezultaty wraz ze sposobem ich oceny w odniesieniu do celów rewitalizacji oraz opis działań zapewniających dostępność osobom ze szczególnymi potrzebami.

1. **Poprawa estetyki w centrum miasta. Przebudowa istniejącego budynku zlokalizowanego na działce nr ewid. 1558/2 w Baranowie Sandomierskim (ul. Rynek 17)**

Przedsięwzięcie 1	Poprawa estetyki w centrum miasta. Przebudowa istniejącego budynku zlokalizowanego na działce nr ewid. 1558/2 w Baranowie Sandomierskim (ul. Rynek 17)
Zdiagnozowane problemy, na które odpowiada projekt	<p>P3. Niewystarczająca oferta kulturalna i rekreacyjno-sportowa na obszarze rewitalizacji</p> <p>P7. Niewystarczająca różnorodność oferty spędzania czasu wolnego dla mieszkańców obszaru rewitalizacji</p> <p>P9. Wysoki stopień degradacji infrastruktury komunalnej</p> <p>P10. Odczuwalny wysoki poziom degradacji środowiska, w tym tzw. niskiej emisji</p> <p>P12. Niska estetyka przestrzeni publicznej</p>
Cele rewitalizacji i kierunki działań realizowane przez przedsięwzięcie	<p>1. Kompleksowe rozwiązywanie problemów mieszkańców i ich aktywizacja</p> <p>1.1 Poprawa warunków życia mieszkańców obszaru rewitalizacji</p> <p>2. Wspieranie rozwoju przedsiębiorczości</p> <p>2.1 Stworzenie warunków do rozwoju usług, handlu i turystyki wokół zmodernizowanych/wybudowanych obiektów służących promocji miasta i gminy</p> <p>3. Poprawa bezpieczeństwa, dostępności i atrakcyjności przestrzeni publicznej</p> <p>3.1 Zapobieganie degradacji infrastruktury komunalnej oraz poprawa jej wykorzystania na cele lokalne</p>
Zakres zadania	<ul style="list-style-type: none"> • generalny remont budynku głównego wraz z z budynkiem gospodarczym na posesji Rynek 17 w mieście Baranów Sandomierski • przebudowa istniejącego budynku domu zlokalizowanego na działce nr ewid. 1558/2 w miejscowości Baranów Sandomierski wraz z wewnętrznymi instalacjami tj. instalacją wodną, instalacją kanalizacji sanitarnej, instalacją centralnego ogrzewania, instalacją gazową, instalacją elektryczną i zewnętrzną instalacją kanalizacji sanitarnej

	<ul style="list-style-type: none"> zmiana sposobu użytkowania obiektu na budynek usługowy
Opis działań zapewniających dostępność osobom ze szczególnymi potrzebami	<ul style="list-style-type: none"> zapewnienie rozwiązań architektonicznych wolnych od barier przy poruszaniu się osób ze szczególnymi potrzebami
Prognozowane rezultaty przedsięwzięcia i sposób ich oceny: (A) na podstawie protokołów, list obecności itp.; (B) na podstawie oceny jakościowej np. ankiety od mieszkańców, ocena grupy eksperckiej lub oceny ilościowej – dane z UMiG w Baranowie S. lub od partnerów programu	<ul style="list-style-type: none"> modernizacja obiektu publicznego – 1 szt. (A) zagospodarowanie obiektu publicznego - 1 szt. (A) udostępnienie obiektu publicznego do wykorzystania zgodnie z potrzebami mieszkańców - 1 szt. (A) poprawa efektywności energetycznej obiektu publicznego - 1 szt. (A) ograniczenie tzw. niskiej emisji pochodzącej z obiektu publicznego - 1szt. (A) poprawa estetyki przestrzeni publicznej (B)
Zgodność z dokumentami planistycznymi	<ul style="list-style-type: none"> przedsięwzięcie jest zgodne ze "Studium uwarunkowań i kierunków zagospodarowania przestrzennego" i jego realizacja nie wymaga zmian w dokumencie przedsięwzięcie jest zgodne z Miejscowym Planem Zagospodarowania Przestrzennego i realizacja projektu nie wymaga zmiany dokumentu
Realizator	Urząd Miasta i Gminy Baranów Sandomierski
Okres realizacji	2023-2030
Lokalizacja	Ul. Rynek 17, 39-450 Baranów Sandomierski
Wartość	771 096,16 zł
Finansowanie	Budżet Gminy

Źródło: Opracowanie własne.

2. Tworzenie warunków dla rozbudowy i rozwoju miasta

Przedsięwzięcie 2	Tworzenie warunków dla rozbudowy i rozwoju miasta
Zdiagnozowane problemy, na które odpowiada projekt	<p>P1. Pogłębianie się niekorzystnej struktury demograficznej (starzenie się społeczeństwa), ubytek liczby mieszkańców</p> <p>P9. Wysoki stopień degradacji infrastruktury komunalnej</p> <p>P11. Niknące poczucie tożsamości lokalnej mieszkańców obszaru rewitalizacji</p>
Cele rewitalizacji i kierunki działań realizowane przez przedsięwzięcie	<p>1. Kompleksowe rozwiązywanie problemów mieszkańców i ich aktywizacja</p> <p>1.1 Poprawa warunków życia mieszkańców obszaru rewitalizacji</p> <p>1.2 Integracja społeczna, aktywizacja mieszkańców oraz wzrost poczucia tożsamości lokalnej</p> <p>3. Poprawa bezpieczeństwa, dostępności i atrakcyjności przestrzeni publicznej</p> <p>3.1 Zapobieganie degradacji infrastruktury komunalnej oraz poprawa jej wykorzystania na cele lokalne</p>

Zakres zadania	<ul style="list-style-type: none"> • uzyskanie wymaganych pozwoleń • uzbrojenie działek • sprzedaż działek
Opis działań zapewniających dostępność osobom ze szczególnymi potrzebami	<ul style="list-style-type: none"> • nie dotyczy
Prognozowane rezultaty przedsięwzięcia i sposób ich oceny: (A) na podstawie protokołów, list obecności itp.; (B) na podstawie oceny jakościowej np. ankiety od mieszkańców, ocena grupy eksperckiej lub oceny ilościowej – dane z UMiG w Baranowie S. lub od partnerów programu	<ul style="list-style-type: none"> • zwiększenie liczby pozwoleń na budowę na obszarze rewitalizacji w stosunku do roku bazowego (A) • zwiększenie powierzchni uzbrojonych działek na obszarze rewitalizacji w stosunku do roku bazowego (A) • zwiększenie liczby sprzedanych działek na obszarze rewitalizacji w stosunku do roku bazowego (A) • zwiększenie liczby mieszkańców obszaru rewitalizacji (A) • zwiększenie poziomu atrakcyjności obszaru rewitalizacji, jako miejsca do zamieszkania (B)
Zgodność z dokumentami planistycznymi	<ul style="list-style-type: none"> • przedsięwzięcie jest zgodne ze "Studium uwarunkowań i kierunków zagospodarowania przestrzennego" i jego realizacja nie wymaga zmian w dokumencie • przedsięwzięcie jest zgodne z Miejscowym Planem Zagospodarowania Przestrzennego i realizacja projektu nie wymaga zmiany dokumentu
Realizator	Urząd Miasta i Gminy Baranów Sandomierski
Okres realizacji	2023-2025
Lokalizacja	Ul. Mickiewicza, teren pomiędzy ul. Fabryczną, a Borową Drogą za stadionem miejskim oraz przy ulicy Mieleckiej w Baranowie Sandomierskim
Wartość	150 000,00 zł
Finansowanie	Budżet Gminy Środki zewnętrzne

Źródło: Opracowanie własne.

3. Poprawa estetyki w przestrzeni publicznej przy wejściu na cmentarz

Przedsięwzięcie 3	Poprawa estetyki w przestrzeni publicznej przy wejściu na cmentarz
Zdiagnozowane problemy, na które odpowiada projekt	P9. Wysoki stopień degradacji infrastruktury komunalnej P12. Niska estetyka przestrzeni publicznej
Cele rewitalizacji i kierunki działań realizowane przez przedsięwzięcie	1. Kompleksowe rozwiązywanie problemów mieszkańców i ich aktywizacja 1.1 Poprawa warunków życia mieszkańców obszaru rewitalizacji 3. Poprawa bezpieczeństwa, dostępności i atrakcyjności przestrzeni publicznej 3.1 Zapobieganie degradacji infrastruktury komunalnej oraz poprawa jej wykorzystania na cele lokalne

	3.2 Uporządkowanie architektoniczne oraz poprawa estetyki przestrzeni publicznej
Zakres zadania	<ul style="list-style-type: none"> wyrównanie terenu przy wejściu na cmentarz remont ogrodzenia cmentarza remont kaplicy Dolańskich
Opis działań zapewniających dostępność osobom ze szczególnymi potrzebami	<ul style="list-style-type: none"> zapewnienie rozwiązań architektonicznych wolnych od barier przy poruszaniu się osób ze szczególnymi potrzebami
Prognozowane rezultaty przedsięwzięcia i sposób ich oceny: (A) na podstawie protokołów, list obecności itp.; (B) na podstawie oceny jakościowej np. ankiety od mieszkańców, ocena grupy eksperckiej lub oceny ilościowej – dane z UMiG w Baranowie S. lub od partnerów programu	<ul style="list-style-type: none"> poprawa estetyki przestrzeni publicznej (B)
Zgodność z dokumentami planistycznymi	<ul style="list-style-type: none"> przedsięwzięcie jest zgodne ze "Studium uwarunkowań i kierunków zagospodarowania przestrzennego" i jego realizacja nie wymaga zmian w dokumencie przedsięwzięcie jest zgodne z Miejscowym Planem Zagospodarowania Przestrzennego i realizacja projektu nie wymaga zmiany dokumentu
Realizator	Urząd Miasta i Gminy Baranów Sandomierski; Właściciele działki przy ul. Fabrycznej 23
Okres realizacji	2023
Lokalizacja	ul. Fabryczna 23, 39-450 Baranów Sandomierski
Wartość	700 000,00 zł
Finansowanie	Parafia pod wezwaniem Ścięcia św. Jana Chrzciciela, środki unijne

Źródło: Opracowanie własne.

4. Poprawa warunków pracy GZUP, magazynowania sprzętu oraz dostępności dla mieszkańców gminy

Przedsięwzięcie 4	Poprawa warunków pracy GZUP, magazynowania sprzętu oraz dostępności dla mieszkańców gminy
Zdiagnozowane problemy, na które odpowiada projekt	P9. Wysoki stopień degradacji infrastruktury komunalnej P12. Niska estetyka przestrzeni publicznej
Cele rewitalizacji i kierunki działań realizowane przez przedsięwzięcie	1. Kompleksowe rozwiązywanie problemów mieszkańców i ich aktywizacja <ul style="list-style-type: none"> 1.1 Poprawa warunków życia mieszkańców obszaru rewitalizacji 3. Poprawa bezpieczeństwa, dostępności i atrakcyjności przestrzeni publicznej <ul style="list-style-type: none"> 3.1 Zapobieganie degradacji infrastruktury komunalnej oraz poprawa jej wykorzystania na cele lokalne

	3.2 Uporządkowanie architektoniczne oraz poprawa estetyki przestrzeni publicznej
Zakres zadania	<ul style="list-style-type: none"> dokończenie rozpoczętego remontu budynku przy ul. Okulickiego - poprawa wjazdu do GZUP poprawa warunków magazynowania sprzętu GZUP zapewnienie pomieszczenia dla lekarza weterynarii poprawa warunków pracy dla pracowników GZUP przeniesienie bazy GZUP
Opis działań zapewniających dostępność osobom ze szczególnymi potrzebami	<ul style="list-style-type: none"> zapewnienie rozwiązań architektonicznych wolnych od barier przy poruszaniu się osób ze szczególnymi potrzebami
Prognozowane rezultaty przedsięwzięcia i sposób ich oceny: (A) na podstawie protokołów, list obecności itp.; (B) na podstawie oceny jakościowej np. ankiety od mieszkańców, ocena grupy eksperckiej lub oceny ilościowej – dane z UMiG w Baranowie S. lub od partnerów programu	<ul style="list-style-type: none"> modernizacja obiektu publicznego – 1 szt. (A) poprawa dostępności usług komunalnych dla mieszkańców obszaru rewitalizowanego (B) wzrost jakości usług komunalnych (B) poprawa estetyki przestrzeni publicznej (B)
Zgodność z dokumentami planistycznymi	<ul style="list-style-type: none"> przedsięwzięcie jest zgodne ze "Studium uwarunkowań i kierunków zagospodarowania przestrzennego" i jego realizacja nie wymaga zmian w dokumencie przedsięwzięcie jest zgodne z Miejscowym Planem Zagospodarowania Przestrzennego i realizacja projektu nie wymaga zmiany dokumentu
Realizator	Urząd Miasta i Gminy Baranów Sandomierski
Okres realizacji	2023-2024
Lokalizacja	ul. Okulickiego 6b, 39-450 Baranów Sandomierski
Wartość	500 000,00 zł
Finansowanie	Budżet Gminy

Źródło: Opracowanie własne.

5. Budowa cmentarza komunalnego

Przedsięwzięcie 5	Budowa cmentarza komunalnego
Zdiagnozowane problemy, na które odpowiada projekt	P9. Wysoki stopień degradacji infrastruktury komunalnej P12. Niska estetyka przestrzeni publicznej
Cele rewitalizacji i kierunki działań realizowane przez przedsięwzięcie	1. Kompleksowe rozwiązywanie problemów mieszkańców i ich aktywizacja 1.1 Poprawa warunków życia mieszkańców obszaru rewitalizacji 3. Poprawa bezpieczeństwa, dostępności i atrakcyjności przestrzeni publicznej

	3.1 Zapobieganie degradacji infrastruktury komunalnej oraz poprawa jej wykorzystania na cele lokalne 3.2 Uporządkowanie architektoniczne oraz poprawa estetyki przestrzeni publicznej
Zakres zadania	<ul style="list-style-type: none"> • budowa cmentarza komunalnego zgodnie z opracowanym projektem
Opis działań zapewniających dostępność osobom ze szczególnymi potrzebami	<ul style="list-style-type: none"> • zapewnienie rozwiązań architektonicznych wolnych od barier przy poruszaniu się osób ze szczególnymi potrzebami
Prognozowane rezultaty przedsięwzięcia i sposób ich oceny: (A) na podstawie protokołów, list obecności itp.; (B) na podstawie oceny jakościowej np. ankiety od mieszkańców, ocena grupy eksperckiej lub oceny ilościowej – dane z UMiG w Baranowie S. lub od partnerów programu	<ul style="list-style-type: none"> • powstanie nowych miejsc na pochówki tradycyjny, jak też w urnach (A)
Zgodność z dokumentami planistycznymi	<ul style="list-style-type: none"> • przedsięwzięcie jest zgodne ze "Studium uwarunkowań i kierunków zagospodarowania przestrzennego" i jego realizacja nie wymaga zmian w dokumencie • przedsięwzięcie jest zgodne z Miejscowym Planem Zagospodarowania Przestrzennego i realizacja projektu nie wymaga zmiany dokumentu
Realizator	Urząd Miasta i Gminy Baranów Sandomierski
Okres realizacji	2023-2024
Lokalizacja	Ul. Kościuszki 3, 39-450 Baranów Sandomierski (sąsiedztwo cmentarza parafialnego)
Wartość	500 000,00 zł
Finansowanie	Budżet Gminy

Źródło: Opracowanie własne.

6. Przejście Brodowe przez rzekę Babulówkę na Łowicz

Przedsięwzięcie 6	Przejście Brodowe przez rzekę Babulówkę na Łowicz
Zdiagnozowane problemy, na które odpowiada projekt	P2. Niski poziom bezpieczeństwa komunikacyjnego, przede wszystkim jeśli chodzi o rowerzystów i pieszych P12. Niska estetyka przestrzeni publicznej
Cele rewitalizacji i kierunki działań realizowane przez przedsięwzięcie	1. Kompleksowe rozwiązywanie problemów mieszkańców i ich aktywizacja 1.1 Poprawa warunków życia mieszkańców obszaru rewitalizacji 3. Poprawa bezpieczeństwa, dostępności i atrakcyjności przestrzeni publicznej 3.1 Zapobieganie degradacji infrastruktury komunalnej oraz poprawa jej wykorzystania na cele lokalne

	3.2 Uporządkowanie architektoniczne oraz poprawa estetyki przestrzeni publicznej
Zakres zadania	<ul style="list-style-type: none"> • umocnienie przyczółków • wyrównanie przejazdu Brodowego przez rzekę
Opis działań zapewniających dostępność osobom ze szczególnymi potrzebami	<ul style="list-style-type: none"> • nie dotyczy
Prognozowane rezultaty przedsięwzięcia i sposób ich oceny: (A) na podstawie protokołów, list obecności itp.; (B) na podstawie oceny jakościowej np. ankiety od mieszkańców, ocena grupy eksperckiej lub oceny ilościowej – dane z UMiG w Baranowie S. lub od partnerów programu	<ul style="list-style-type: none"> • uruchomienie nowego ciągu komunikacyjnego - 1 szt. (A) • wzrost dostępności komunikacyjnej (B) • poprawa poczucia bezpieczeństwa w ruchu pieszych i rowerzystów (B)
Zgodność z dokumentami planistycznymi	<ul style="list-style-type: none"> • przedsięwzięcie jest zgodne ze "Studium uwarunkowań i kierunków zagospodarowania przestrzennego" i jego realizacja nie wymaga zmian w dokumencie • przedsięwzięcie jest zgodne z Miejscowym Planem Zagospodarowania Przestrzennego i realizacja projektu nie wymaga zmiany dokumentu
Realizator	Urząd Miasta i Gminy Baranów Sandomierski
Okres realizacji	2023-2024
Lokalizacja	Przejazd Brodem w miejscu zlikwidowanego, uszkodzonego mostu (działki nr ewid. 706; 2062; 576/4)
Wartość	300 000,00 zł
Finansowanie	Budżet Gminy; Budżet Państwa

Źródło: Opracowanie własne.

7. Modernizacja ulicy i centrum Piaski

Przedsięwzięcie 7	Modernizacja ulicy i centrum Piaski
Zdiagnozowane problemy, na które odpowiada projekt	<p>P2. Niski poziom bezpieczeństwa komunikacyjnego, przede wszystkim jeśli chodzi o rowerzystów i pieszych</p> <p>P10. Odczuwalny wysoki poziom degradacji środowiska, w tym tzw. niskiej emisji</p> <p>P12. Niska estetyka przestrzeni publicznej</p>

Cele rewitalizacji i kierunki działań realizowane przez przedsięwzięcie	<p>1. Kompleksowe rozwiązywanie problemów mieszkańców i ich aktywizacja</p> <p>1.1 Poprawa warunków życia mieszkańców obszaru rewitalizacji</p> <p>3. Poprawa bezpieczeństwa, dostępności i atrakcyjności przestrzeni publicznej</p> <p>3.2 Uporządkowanie architektoniczne oraz poprawa estetyki przestrzeni publicznej</p> <p>3.3 Wzrost poczucia bezpieczeństwa w przestrzeni publicznej, w szczególności dla pieszych i rowerzystów</p> <p>3.4 Zrównoważone wykorzystanie potencjału przyrodniczego, zapobieganie degradacji środowiska oraz wzrost świadomości ekologicznej mieszkańców</p>
Zakres zadania	<ul style="list-style-type: none"> • odnowienie nawierzchni ul. Piaski w Baranowie Sandomierskim • uporządkowanie terenu centrum Piaski • wykonanie nowych chodników przy ul. Piaski • wykonanie oznakowania • wykonanie kanalizacji burzowej wraz z uwzględnieniem odprowadzania wód z kanału - przy ul. Krakowskiej
Opis działań zapewniających dostępność osobom ze szczególnymi potrzebami	<ul style="list-style-type: none"> • zapewnienie rozwiązań architektonicznych wolnych od barier przy poruszaniu się osób ze szczególnymi potrzebami
Prognozowane rezultaty przedsięwzięcia i sposób ich oceny: (A) na podstawie protokołów, list obecności itp.; (B) na podstawie oceny jakościowej np. ankiety od mieszkańców, ocena grupy eksperckiej lub oceny ilościowej – dane z UMiG w Baranowie S. lub od partnerów programu	<ul style="list-style-type: none"> • modernizacja ciągu komunikacyjnego - 1 szt. (A) • budowa chodników przy ul. Piaski - 1 szt. (A) • poprawa poczucia bezpieczeństwa w ruchu pieszych i rowerzystów (B) • poprawa estetyki przestrzeni publicznej (B) • wykonanie kanalizacji burzowej - 1 szt. (A) • poprawa bezpieczeństwa mieszkańców zagrożonych negatywnymi skutkami gwałtownych zjawisk pogodowych (B)
Zgodność z dokumentami planistycznymi	<ul style="list-style-type: none"> • przedsięwzięcie jest zgodne ze "Studium uwarunkowań i kierunków zagospodarowania przestrzennego" i jego realizacja nie wymaga zmian w dokumencie • przedsięwzięcie jest zgodne z Miejscowym Planem Zagospodarowania Przestrzennego i realizacja projektu nie wymaga zmiany dokumentu
Realizator	Urząd Miasta i Gminy Baranów Sandomierski
Okres realizacji	2023-2024
Lokalizacja	ul. Piaski, 39-450 Baranów Sandomierski
Wartość	2 000 000,00 zł
Finansowanie	Budżet Gminy; Budżet Państwa; Fundusz Unijny

Źródło: Opracowanie własne.

8. Zapewnienie bezpieczeństwa pieszym na ul. Dąbrowskiego i Krakowskiej

Przedsięwzięcie 8	Zapewnienie bezpieczeństwa pieszym na ul. Dąbrowskiego i Krakowskiej
Zdiagnozowane problemy, na które odpowiada projekt	P2. Niski poziom bezpieczeństwa komunikacyjnego, przede wszystkim jeśli chodzi o rowerzystów i pieszych P12. Niska estetyka przestrzeni publicznej
Cele rewitalizacji i kierunki działań realizowane przez przedsięwzięcie	1. Kompleksowe rozwiązywanie problemów mieszkańców i ich aktywizacja 1.1 Poprawa warunków życia mieszkańców obszaru rewitalizacji 3. Poprawa bezpieczeństwa, dostępności i atrakcyjności przestrzeni publicznej 3.2 Uporządkowanie architektoniczne oraz poprawa estetyki przestrzeni publicznej 3.3 Wzrost poczucia bezpieczeństwa w przestrzeni publicznej, w szczególności dla pieszych i rowerzystów
Zakres zadania	<ul style="list-style-type: none"> • budowa chodników wzdłuż ul. Dąbrowskiego w granicach miasta Baranów Sandomierski • budowa chodników wzdłuż ul. Krakowskiej w granicach miasta Baranów Sandomierski
Opis działań zapewniających dostępność osobom ze szczególnymi potrzebami	<ul style="list-style-type: none"> • zapewnienie rozwiązań architektonicznych wolnych od barier przy poruszaniu się osób ze szczególnymi potrzebami
Prognozowane rezultaty przedsięwzięcia i sposób ich oceny: (A) na podstawie protokołów, list obecności itp.; (B) na podstawie oceny jakościowej np. ankiety od mieszkańców, ocena grupy eksperckiej lub oceny ilościowej – dane z UMiG w Baranowie S. lub od partnerów programu	<ul style="list-style-type: none"> • budowa chodników przy ul. Dąbrowskiego w granicach miasta Baranów Sandomierski - 1 szt. (A) • budowa chodników przy ul. Krakowskiej w granicach miasta Baranów Sandomierski - 1 szt. (A) • poprawa poczucia bezpieczeństwa w ruchu pieszych i rowerzystów (B)
Zgodność z dokumentami planistycznymi	<ul style="list-style-type: none"> • przedsięwzięcie jest zgodne ze "Studium uwarunkowań i kierunków zagospodarowania przestrzennego" i jego realizacja nie wymaga zmian w dokumencie • przedsięwzięcie jest zgodne z Miejscowym Planem Zagospodarowania Przestrzennego i realizacja projektu nie wymaga zmiany dokumentu
Realizator	Urząd Miasta i Gminy Baranów Sandomierski
Okres realizacji	2023-2024
Lokalizacja	Ul. Dąbrowskiego i Krakowska w granicach miasta Baranów Sandomierski
Wartość	500 000,00 zł
Finansowanie	Budżet Gminy; Budżet Państwa

Źródło: Opracowanie własne.

9. Zajęcia fitness

Przedsięwzięcie 9	Zajęcia fitness
Zdiagnozowane problemy, na które odpowiada projekt	P1. Pogłębianie się niekorzystnej struktury demograficznej (starzenie się społeczeństwa), ubytek liczby mieszkańców P3. Niewystarczająca oferta kulturalna i rekreacyjno-sportowa na obszarze rewitalizacji P5. Bierność społeczna mieszkańców obszaru rewitalizacji P7. Niewystarczająca różnorodność oferty spędzania czasu wolnego dla mieszkańców obszaru rewitalizacji
Cele rewitalizacji i kierunki działań realizowane przez przedsięwzięcie	1. Kompleksowe rozwiązywanie problemów mieszkańców i ich aktywizacja 1.1 Poprawa warunków życia mieszkańców obszaru rewitalizacji 1.2 Integracja społeczna, aktywizacja mieszkańców oraz wzrost poczucia tożsamości lokalnej
Zakres zadania	<ul style="list-style-type: none"> • zajęcia fitness (1 godzina) dwa razy w tygodniu
Opis działań zapewniających dostępność osobom ze szczególnymi potrzebami	<ul style="list-style-type: none"> • umożliwienie udziału w wydarzeniach osobom ze szczególnymi potrzebami
Prognozowane rezultaty przedsięwzięcia i sposób ich oceny: (A) na podstawie protokołów, list obecności itp.; (B) na podstawie oceny jakościowej np. ankiety od mieszkańców, ocena grupy eksperckiej lub oceny ilościowej – dane z UMiG w Baranowie S. lub od partnerów programu	<ul style="list-style-type: none"> • realizacja zajęć ruchowych dla mieszkańców obszaru rewitalizacji dwa razy w tygodniu po 1 godzinie (A) • poprawa kondycji zdrowotnej mieszkańców (B) • rozszerzenie oferty rekreacyjno-sportowej i oferty spędzania czasu wolnego dla mieszkańców obszaru rewitalizowanego (B) • aktywizacja społeczna (B) • zwiększenie świadomości na temat aktywności fizycznej (B)
Zgodność z dokumentami planistycznymi	<ul style="list-style-type: none"> • nie dotyczy
Realizator	Osoba prywatna (instruktor fitness)
Okres realizacji	2022-2023 (etap pierwszy)
Lokalizacja	Hala Sportowa, Ul. Kardynała Wyszyńskiego 6 39-451 Skopanie
Wartość	15 000,00 zł
Finansowanie	Dotacja Fundusze Europejskie dla Podkarpacia

Źródło: Opracowanie własne.

10. Udostępnienie dla rekreacji dzieci, młodzieży i turystów zbiorników wodnych w centrum miasta Baranowa Sandomierskiego

Przedsięwzięcie 10	Udostępnienie dla rekreacji dzieci, młodzieży i turystów zbiorników wodnych w centrum miasta Baranowa Sandomierskiego
---------------------------	--

<p>Zdiagnozowane problemy, na które odpowiada projekt</p>	<p>P1. Pogłębianie się niekorzystnej struktury demograficznej (starzenie się społeczeństwa), ubytek liczby mieszkańców P3. Niewystarczająca oferta kulturalna i rekreacyjno-sportowa na obszarze rewitalizacji P5. Bierność społeczna mieszkańców obszaru rewitalizacji P6. Niski poziom przedsiębiorczości wśród mieszkańców obszaru rewitalizacji P7. Niewystarczająca różnorodność oferty spędzania czasu wolnego dla mieszkańców obszaru rewitalizacji</p>
<p>Cele rewitalizacji i kierunki działań realizowane przez przedsięwzięcie</p>	<p>1. Kompleksowe rozwiązywanie problemów mieszkańców i ich aktywizacja 1.1 Poprawa warunków życia mieszkańców obszaru rewitalizacji 1.2 Integracja społeczna, aktywizacja mieszkańców oraz wzrost poczucia tożsamości lokalnej 2. Wspieranie rozwoju przedsiębiorczości 2.1 Stworzenie warunków do rozwoju usług, handlu i turystyki wokół zmodernizowanych/wybudowanych obiektów służących promocji miasta i gminy 3. Poprawa bezpieczeństwa, dostępności i atrakcyjności przestrzeni publicznej 3.1 Zapobieganie degradacji infrastruktury komunalnej oraz poprawa jej wykorzystania na cele lokalne 3.4 Zrównoważone wykorzystanie potencjału przyrodniczego, zapobieganie degradacji środowiska oraz wzrost świadomości ekologicznej mieszkańców</p>
<p>Zakres zadania</p>	<ul style="list-style-type: none"> • udostępnienie w dni, w które nie odbywają się zawody wędkarskie, zbiorników wodnych na potrzeby uprawiania sportów wodnych (kajakarstwo, żeglarstwo, rowerki wodne itd.). • zatrudnienie instruktora kajakarstwa
<p>Opis działań zapewniających dostępność osobom ze szczególnymi potrzebami</p>	<ul style="list-style-type: none"> • zapewnienie rozwiązań architektonicznych wolnych od barier przy poruszaniu się osób ze szczególnymi potrzebami • umożliwienie udziału w wydarzeniach osobom ze szczególnymi potrzebami
<p>Prognozowane rezultaty przedsięwzięcia i sposób ich oceny: (A) na podstawie protokołów, list obecności itp.; (B) na podstawie oceny jakościowej np. ankiety od mieszkańców, ocena grupy eksperckiej lub oceny ilościowej – dane z UMiG w Baranowie S. lub od partnerów programu</p>	<ul style="list-style-type: none"> • stworzenie bazy sportów wodnych - 1 szt. (A) • zwiększenie atrakcyjności turystycznej miasta w oparciu o ofertę sportowo-rekreacyjną (B) • rozszerzenie oferty rekreacyjno-sportowej i oferty spędzania czasu wolnego dla mieszkańców obszaru rewitalizowanego (B) • wzrost liczby osób korzystających z oferty rekreacyjno-sportowej i oferty spędzania czasu wolnego (B) • poprawa kondycji zdrowotnej mieszkańców (B) • aktywizacja społeczna mieszkańców (B)

Zgodność z dokumentami planistycznymi	<ul style="list-style-type: none"> • przedsięwzięcie jest zgodne ze "Studium uwarunkowań i kierunków zagospodarowania przestrzennego" i jego realizacja nie wymaga zmian w dokumencie • przedsięwzięcie jest zgodne z Miejscowym Planem Zagospodarowania Przestrzennego i realizacja projektu nie wymaga zmiany dokumentu
Realizator	Towarzystwo Historyczne Ziemi Baranowskiej „Mały Wawel”, MGOK w Baranowie Sandomierskim, OSP, Urząd Miasta i Gminy Baranów Sandomierski, Gminna Akademia Sportu (GAS), Wędkarze
Okres realizacji	2024-2025
Lokalizacja	Zbiorniki wodne w centrum miasta Baranów Sandomierski.
Wartość	5 000,00 zł
Finansowanie	Dotacja Fundusze Europejskie dla Podkarpacia

Źródło: Opracowanie własne.

11. Budowa obelisku lub innej formy upamiętnienia ocalenia baranowskiego zamku od zniszczenia podczas najazdu Szwedów na Baranów Sandomierski wiosną 1656 r.

Przedsięwzięcie 11	Budowa obelisku lub innej formy upamiętnienia ocalenia baranowskiego zamku od zniszczenia podczas najazdu Szwedów na Baranów Sandomierski wiosną 1656 r.
Zdiagnozowane problemy, na które odpowiada projekt	<p>P2. Niewystarczająca oferta kulturalna i rekreacyjno-sportowa na obszarze rewitalizacji</p> <p>P5. Bierność społeczna mieszkańców obszaru rewitalizacji</p> <p>P7. Niewystarczająca różnorodność oferty spędzania czasu wolnego dla mieszkańców obszaru rewitalizacji</p> <p>P8. Niewystarczająca aktywność organizacji pozarządowych w działaniach na rzecz integracji i aktywizacji społeczności lokalnej</p> <p>P11. Niskie poczucie tożsamości lokalnej mieszkańców obszaru rewitalizacji</p> <p>P12. Niska estetyka przestrzeni publicznej</p>
Cele rewitalizacji i kierunki działań realizowane przez przedsięwzięcie	<p>1. Kompleksowe rozwiązywanie problemów mieszkańców i ich aktywizacja</p> <p>1.2 Integracja społeczna, aktywizacja mieszkańców oraz wzrost poczucia tożsamości lokalnej</p> <p>2. Wspieranie rozwoju przedsiębiorczości</p> <p>2.1 Stworzenie warunków do rozwoju usług, handlu i turystyki wokół zmodernizowanych/wybudowanych obiektów służących promocji miasta i gminy</p> <p>3. Poprawa bezpieczeństwa, dostępności i atrakcyjności przestrzeni publicznej</p> <p>3.2 Uporządkowanie architektoniczne oraz poprawa estetyki przestrzeni publicznej</p>
Zakres zadania	<ul style="list-style-type: none"> • budowa obelisku lub pomnika • wydanie publikacji na temat wydarzeń wiosną 1656 roku w Baranowie Sandomierskim • zorganizowanie uroczystości przy odsłonięciu obelisku

Opis działań zapewniających dostępność osobom ze szczególnymi potrzebami	<ul style="list-style-type: none"> Zapewnienie rozwiązań architektonicznych wolnych od barier przy poruszaniu się osób ze szczególnymi potrzebami
Prognozowane rezultaty przedsięwzięcia i sposób ich oceny: (A) na podstawie protokołów, list obecności itp.; (B) na podstawie oceny jakościowej np. ankiety od mieszkańców, ocena grupy eksperckiej lub oceny ilościowej – dane z UMiG w Baranowie S. lub od partnerów programu	<ul style="list-style-type: none"> wybudowany obiekt kształtujący tożsamość lokalną - 1 szt. (A) wydana publikacja, kształtująca tożsamość lokalną - 1 szt. (A) zorganizowane wydarzenie na rzecz wzmocnienia tożsamości lokalnej - 1 szt. (A) zwiększenie atrakcyjności turystycznej w oparciu o promocję historii miasta (B)
Zgodność z dokumentami planistycznymi	<ul style="list-style-type: none"> przedsięwzięcie jest zgodne ze "Studium uwarunkowań i kierunków zagospodarowania przestrzennego" i jego realizacja nie wymaga zmian w dokumencie przedsięwzięcie jest zgodne z Miejscowym Planem Zagospodarowania Przestrzennego i realizacja projektu nie wymaga zmiany dokument
Realizator	Towarzystwo Historyczne Ziemi Baranowskiej „Mały Wawel”, MGOK w Baranowie Sandomierskim, OSP, Urząd Miasta i Gminy Baranów Sandomierski, Agencja Rozwoju Przemysłu S.A. oraz Fundacja Pro Arte Et Historia
Okres realizacji	2024-2025
Lokalizacja	Teren przy ul. Okulickiego i ul. Podzamcze w Baranowie Sandomierskim.
Wartość	55 000,00 zł
Finansowanie	Dotacja Fundusze Europejskie dla Podkarpacia

Źródło: Opracowanie własne.

12. Kultywowanie obchodów rocznic budowy przeprawy i przekroczenia Armii Kraków przez Wisłę w Baranowie Sandomierskim we wrześniu 1939 r.

Przedsięwzięcie 12	Kultywowanie obchodów rocznic budowy przeprawy i przekroczenia Armii Kraków przez Wisłę w Baranowie Sandomierskim we wrześniu 1939 r.
Zdiagnozowane problemy, na które odpowiada projekt	<p>P2. Niewystarczająca oferta kulturalna i rekreacyjno-sportowa na obszarze rewitalizacji</p> <p>P5. Bierność społeczna mieszkańców obszaru rewitalizacji</p> <p>P8. Niewystarczająca aktywność organizacji pozarządowych w działaniach na rzecz integracji i aktywizacji społeczności lokalnej</p> <p>P11. Niekące poczucie tożsamości lokalnej mieszkańców obszaru rewitalizacji</p>
Cele rewitalizacji i kierunki działań realizowane przez przedsięwzięcie	<p>1. Kompleksowe rozwiązywanie problemów mieszkańców i ich aktywizacja</p> <p>1.2 Integracja społeczna, aktywizacja mieszkańców oraz wzrost poczucia tożsamości lokalnej</p>

Zakres zadania	<ul style="list-style-type: none"> organizacja dużych, uroczystych obchodów rocznicy przeprawy Armii Kraków przez Wisłę z udziałem rekonstruktorów, mediów, sąsiednich gmin i ich władz oraz przedstawicieli Wojska Polskiego – saperów.
Opis działań zapewniających dostępność osobom ze szczególnymi potrzebami	<ul style="list-style-type: none"> umożliwienie udziału w wydarzeniach osobom ze szczególnymi potrzebami
Prognozowane rezultaty przedsięwzięcia i sposób ich oceny: (A) na podstawie protokołów, list obecności itp.; (B) na podstawie oceny jakościowej np. ankiety od mieszkańców, ocena grupy eksperckiej lub oceny ilościowej – dane z UMiG w Baranowie S. lub od partnerów programu	<ul style="list-style-type: none"> zorganizowane wydarzenie na rzecz wzmocnienia tożsamości lokalnej - 1 szt. (A) zwiększenie liczby mieszkańców i turystów uczestniczących w wydarzeniach kształtujących tożsamość lokalną (A) zwiększenie atrakcyjności turystycznej w oparciu o promocję historii miasta (B) zwiększenie poziomu wiedzy historycznej wśród mieszkańców (B)
Zgodność z dokumentami planistycznymi	<ul style="list-style-type: none"> nie dotyczy
Realizator	Towarzystwo Historyczne Ziemi Baranowskiej „Mały Wawel”, MGOK w Baranowie Sandomierskim, OSP, Urząd Miasta i Gminy Baranów Sandomierski
Okres realizacji	2024-2025
Lokalizacja	rzeka Wisła i baza WOPR w Baranowie Sandomierskim
Wartość	50 000,00 zł
Finansowanie	Dotacja Fundusze Europejskie dla Podkarpacia

Źródło: Opracowanie własne.

13. Utworzenie Jarmarku Staroci w Baranowie Sandomierskim

Przedsięwzięcie 13	Utworzenie Jarmarku Staroci w Baranowie Sandomierskim
Zdiagnozowane problemy, na które odpowiada projekt	<p>P3. Niewystarczająca oferta kulturalna i rekreacyjno-sportowa na obszarze rewitalizacji</p> <p>P5. Bierność społeczna mieszkańców obszaru rewitalizacji</p> <p>P6. Niski poziom przedsiębiorczości wśród mieszkańców obszaru rewitalizacji</p> <p>P7. Niewystarczająca różnorodność oferty spędzania czasu wolnego dla mieszkańców obszaru rewitalizacji</p> <p>P8. Niewystarczająca aktywność organizacji pozarządowych w działaniach na rzecz integracji i aktywizacji społeczności lokalnej</p> <p>P11. Niknące poczucie tożsamości lokalnej mieszkańców obszaru rewitalizacji</p>

Cele rewitalizacji i kierunki działań realizowane przez przedsięwzięcie	<p>1. Kompleksowe rozwiązywanie problemów mieszkańców i ich aktywizacja</p> <p>1.1 Poprawa warunków życia mieszkańców obszaru rewitalizacji</p> <p>1.2 Integracja społeczna, aktywizacja mieszkańców oraz wzrost poczucia tożsamości lokalnej</p> <p>2. Wspieranie rozwoju przedsiębiorczości</p> <p>2.2 Kształtowanie postaw przedsiębiorczych wśród mieszkańców</p>
Zakres zadania	<ul style="list-style-type: none"> • organizacja raz w miesiącu cyklicznych targów staroci "Jarmark Staroci" pod wiatą na placu targowym w Baranowie Sandomierskim • umożliwienie sprzedaży swoich zbiorów mieszkańcom Baranowa Sandomierskiego
Opis działań zapewniających dostępność osobom ze szczególnymi potrzebami	<ul style="list-style-type: none"> • umożliwienie udziału w wydarzeniach osobom ze szczególnymi potrzebami
Prognozowane rezultaty przedsięwzięcia i sposób ich oceny: (A) na podstawie protokołów, list obecności itp.; (B) na podstawie oceny jakościowej np. ankiety od mieszkańców, ocena grupy eksperckiej lub oceny ilościowej – dane z UMiG w Baranowie S. lub od partnerów programu	<ul style="list-style-type: none"> • utworzenie miejsca związanego z budowaniem tożsamości lokalnej (A) • wzrost liczby uczestników wydarzeń integrujących społeczność lokalną (A) • aktywizacja społeczna mieszkańców (B) • integracja społeczna mieszkańców (B) • umocnienie poczucia tożsamości lokalnej (B) • zwiększenie atrakcyjności turystycznej miasta (B)
Zgodność z dokumentami planistycznymi	<ul style="list-style-type: none"> • przedsięwzięcie jest zgodne ze "Studium uwarunkowań i kierunków zagospodarowania przestrzennego" i jego realizacja nie wymaga zmian w dokumencie • przedsięwzięcie jest zgodne z Miejscowym Planem Zagospodarowania Przestrzennego i realizacja projektu nie wymaga zmiany dokumentu
Realizator	Towarzystwo Historyczne Ziemi Baranowskiej „Mały Wawel”, MGOK w Baranowie Sandomierskim, GZUP
Okres realizacji	2024-2025
Lokalizacja	Plac targowy, zadaszenia przy stadionie w Baranowie Sandomierskim
Wartość	15 000,00 zł
Finansowanie	Dotacja Fundusze Europejskie dla Podkarpacia

Źródło: Opracowanie własne.

14. Stworzenie centrum informacji historycznej na temat przeszłości Gminy Baranów Sandomierski

Przedsięwzięcie 14	Stworzenie centrum informacji historycznej na temat przeszłości Gminy Baranów Sandomierski
Zdiagnozowane problemy, na które odpowiada projekt	<p>P3. Niewystarczająca oferta kulturalna i rekreacyjno-sportowa na obszarze rewitalizacji</p> <p>P4. Niska jakość infrastruktury komunalnej związanej z rozwojem funkcji kulturalnej i rekreacyjno-sportowej na obszarze rewitalizacji</p> <p>P5. Bierność społeczna mieszkańców obszaru rewitalizacji</p> <p>P7. Niewystarczająca różnorodność oferty spędzania czasu wolnego dla mieszkańców obszaru rewitalizacji</p> <p>P8. Niewystarczająca aktywność organizacji pozarządowych w działaniach na rzecz integracji i aktywizacji społeczności lokalnej</p> <p>P11. Niknące poczucie tożsamości lokalnej mieszkańców obszaru rewitalizacji</p>
Cele rewitalizacji i kierunki działań realizowane przez przedsięwzięcie	<p>1. Kompleksowe rozwiązywanie problemów mieszkańców i ich aktywizacja</p> <p>1.1 Poprawa warunków życia mieszkańców obszaru rewitalizacji</p> <p>1.2 Integracja społeczna, aktywizacja mieszkańców oraz wzrost poczucia tożsamości lokalnej</p> <p>2. Wspieranie rozwoju przedsiębiorczości</p> <p>2.1 Stworzenie warunków do rozwoju usług, handlu i turystyki wokół zmodernizowanych/wybudowanych obiektów służących promocji miasta i gminy</p> <p>3. Poprawa bezpieczeństwa, dostępności i atrakcyjności przestrzeni publicznej</p> <p>3.1 Zapobieganie degradacji infrastruktury komunalnej oraz poprawa jej wykorzystania na cele lokalne</p>
Zakres zadania	<ul style="list-style-type: none"> • udostępnienie pomieszczeń na stworzenie centrum informacji historycznej • uruchomienie centrum informacji historycznej • wyposażenie centrum informacji historycznej w gabloty, urządzenia multimedialne i materiały promocyjne
Opis działań zapewniających dostępność osobom ze szczególnymi potrzebami	<ul style="list-style-type: none"> • zapewnienie rozwiązań architektonicznych wolnych od barier przy poruszaniu się osób ze szczególnymi potrzebami • umożliwienie udziału w wydarzeniach osobom ze szczególnymi potrzebami
Prognozowane rezultaty przedsięwzięcia i sposób ich oceny: (A) na podstawie protokołów, list obecności itp.; (B) na podstawie oceny jakościowej np. ankiety od mieszkańców, ocena grupy eksperckiej lub oceny ilościowej – dane z UMiG w Baranowie S. lub od partnerów programu	<ul style="list-style-type: none"> • utworzenie miejsca związanego z budowaniem tożsamości lokalnej (A) • wzrost liczby uczestników wydarzeń integrujących społeczność lokalną (A) • umocnienie poczucia tożsamości lokalnej (B) • zwiększenie atrakcyjności turystycznej miasta w oparciu o promocję historyczną (B)

Zgodność z dokumentami planistycznymi	<ul style="list-style-type: none"> nie dotyczy
Realizator	Towarzystwo Historyczne Ziemi Baranowskiej „Mały Wawel”, MGOK w Baranowie Sandomierskim
Okres realizacji	2024-2025
Lokalizacja	Ul. Zamkowa - Osiedle 24; 39-450 Baranów Sandomierski (budynek Ośrodka Zdrowia (II piętro lub piwnice) w Baranowie Sandomierskim
Wartość	100 000,00 zł
Finansowanie	Dotacja Fundusze Europejskie dla Podkarpacia lub Budżet Gminy

Źródło: Opracowanie własne.

15. Utworzenie Stowarzyszenia – Bractwa Rycerskiego Ziemi Baranowskiej

Przedsięwzięcie 15	Utworzenie Stowarzyszenia – Bractwa Rycerskiego Ziemi Baranowskiej
Zdiagnozowane problemy, na które odpowiada projekt	<p>P2. Niewystarczająca oferta kulturalna i rekreacyjno-sportowa na obszarze rewitalizacji</p> <p>P5. Bierność społeczna mieszkańców obszaru rewitalizacji</p> <p>P7. Niewystarczająca różnorodność oferty spędzania czasu wolnego dla mieszkańców obszaru rewitalizacji</p> <p>P8. Niewystarczająca aktywność organizacji pozarządowych w działaniach na rzecz integracji i aktywizacji społeczności lokalnej</p> <p>P11. Niknące poczucie tożsamości lokalnej mieszkańców obszaru rewitalizacji</p>
Cele rewitalizacji i kierunki działań realizowane przez przedsięwzięcie	<p>1. Kompleksowe rozwiązywanie problemów mieszkańców i ich aktywizacja</p> <p>1.2 Integracja społeczna, aktywizacja mieszkańców oraz wzrost poczucia tożsamości lokalnej</p> <p>2. Wspieranie rozwoju przedsiębiorczości</p> <p>2.2 Kształtowanie postaw przedsiębiorczych wśród mieszkańców</p>
Zakres zadania	<ul style="list-style-type: none"> stworzenie własnej drużyny rycerskiej – Bractwa Rycerskiego Ziemi Baranowskiej, która wyposażona w stroje i repliki uzbrojenia z epoki, mogłaby stanowić atrakcję turystyczną i ozdobę wszelkich uroczystości historycznych w gminie
Opis działań zapewniających dostępność osobom ze szczególnymi potrzebami	<ul style="list-style-type: none"> umożliwienie udziału w wydarzeniach osobom ze szczególnymi potrzebami

<p>Prognozowane rezultaty przedsięwzięcia i sposób ich oceny: (A) na podstawie protokołów, list obecności itp.; (B) na podstawie oceny jakościowej np. ankiety od mieszkańców, ocena grupy eksperckiej lub oceny ilościowej – dane z UMiG w Baranowie S. lub od partnerów programu</p>	<ul style="list-style-type: none"> • inicjatywa na rzecz kształtowania tożsamości lokalnej - 1 szt. (A) • pozyskanie dodatkowego zarobku przez członków stowarzyszenia (A) • wzrost liczby uczestników wydarzeń integrujących społeczność lokalną (A) • umocnienie poczucia tożsamości lokalnej (B) • zwiększenie atrakcyjności turystycznej miasta w oparciu o promocję historyczną (B)
<p>Zgodność z dokumentami planistycznymi</p>	<ul style="list-style-type: none"> • nie dotyczy
<p>Realizator</p>	<p>Towarzystwo Historyczne Ziemi Baranowskiej „Mały Wawel”, MGOK w Baranowie Sandomierskim</p>
<p>Okres realizacji</p>	<p>2024-2025</p>
<p>Lokalizacja</p>	<p>Siedziba Towarzystwa Historycznego Ziemi Baranowskiej „Mały Wawel” przy ul. Rynek 32, lub Ośrodek Zdrowia przy ul. Zamkowa - Osiedle 24 w Baranowie Sandomierskim.</p>
<p>Wartość</p>	<p>100 000,00 zł</p>
<p>Finansowanie</p>	<p>Dotacja Fundusze Europejskie dla Podkarpacia</p>

Źródło: Opracowanie własne.

16. Wyposażenie obiektów turystycznych w promowanie Ekologii i Obszaru Natura 2000 Doliny Wisły – promocja obszaru

<p>Przedsięwzięcie 16</p>	<p>Wyposażenie obiektów turystycznych w promowanie Ekologii i Obszaru Natura 2000 Doliny Wisły – promocja obszaru</p>
<p>Zdiagnozowane problemy, na które odpowiada projekt</p>	<p>P3. Niewystarczająca oferta kulturalna i rekreacyjno-sportowa na obszarze rewitalizacji P5. Bierność społeczna mieszkańców obszaru rewitalizacji P6. Niski poziom przedsiębiorczości wśród mieszkańców obszaru rewitalizacji P7. Niewystarczająca różnorodność oferty spędzania czasu wolnego dla mieszkańców obszaru rewitalizacji P10. Odczuwalny wysoki poziom degradacji środowiska, w tym tzw. niskiej emisji P11. Niknące poczucie tożsamości lokalnej mieszkańców obszaru rewitalizacji</p>

<p>Cele rewitalizacji i kierunki działań realizowane przez przedsiębiorcę</p>	<p>1. Kompleksowe rozwiązywanie problemów mieszkańców i ich aktywizacja</p> <p>1.1 Poprawa warunków życia mieszkańców obszaru rewitalizacji</p> <p>1.2 Integracja społeczna, aktywizacja mieszkańców oraz wzrost poczucia tożsamości lokalnej</p> <p>2. Wspieranie rozwoju przedsiębiorczości</p> <p>2.1 Stworzenie warunków do rozwoju usług, handlu i turystyki wokół zmodernizowanych/wybudowanych obiektów służących promocji miasta i gminy</p> <p>2.2 Kształtowanie postaw przedsiębiorczych wśród mieszkańców</p> <p>3. Poprawa bezpieczeństwa, dostępności i atrakcyjności przestrzeni publicznej</p> <p>3.2 Uporządkowanie architektoniczne oraz poprawa estetyki przestrzeni publicznej</p> <p>3.3 Wzrost poczucia bezpieczeństwa w przestrzeni publicznej, w szczególności dla pieszych i rowerzystów</p> <p>3.4 Zrównoważone wykorzystanie potencjału przyrodniczego, zapobieganie degradacji środowiska oraz wzrost świadomości ekologicznej mieszkańców</p>
<p>Zakres zadania</p>	<ul style="list-style-type: none"> • wykonanie plansz reklamujących obszar Natura 2000 Dolina Wisły • wyposażenie wieży widokowej w Baranowie Sandomierskim w lunetę wrzutową z postumentem drewnianym podwyższającym pole widzenia • opracowanie filmu z drona, pokazującego 4 pory roku na terenie przyrody w gminie Barnów Sandomierski • promocja przez prezentacje i pikniki
<p>Opis działań zapewniających dostępność osobom ze szczególnymi potrzebami</p>	<ul style="list-style-type: none"> • zapewnienie rozwiązań architektonicznych wolnych od barier przy poruszaniu się osób ze szczególnymi potrzebami • umożliwienie udziału w wydarzeniach osobom ze szczególnymi potrzebami
<p>Prognozowane rezultaty przedsięwzięcia i sposób ich oceny: (A) na podstawie protokołów, list obecności itp.; (B) na podstawie oceny jakościowej np. ankiety od mieszkańców, ocena grupy eksperckiej lub oceny ilościowej – dane z UMiG w Baranowie S. lub od partnerów programu</p>	<ul style="list-style-type: none"> • wykonanie plansz promujących obszary przyrodnicze (A) • produkcja filmu promocyjnego obszary przyrodnicze - 1 szt. (A) • zwiększenie atrakcyjności obiektu turystycznego (B) • zwiększenie atrakcyjności turystycznej miasta w oparciu o promocję przyrody (B) • wzrost liczby wydarzeń integrujących społeczność lokalną (A) • wzrost liczby uczestników wydarzeń integrujących społeczność lokalną (A) • wzrost świadomości ekologicznej mieszkańców (B)
<p>Zgodność z dokumentami planistycznymi</p>	<ul style="list-style-type: none"> • nie dotyczy
<p>Realizator</p>	<p>Towarzystwo Historyczne Ziemi Baranowskiej „Mały Wawel”, MGOK w Baranowie Sandomierskim, Regionalne Centrum Promocji Obszaru Natura 2000 Dolina Wisły w Tarnobrzegu</p>
<p>Okres realizacji</p>	<p>2024-2025</p>

Lokalizacja	Wieża widokowa przy ulicy Okulickiego w Baranowie Sandomierskim (nr działki ewid. 1004)
Wartość	25 000,00 zł
Finansowanie	Dotacja Fundusze Europejskie dla Podkarpacia

Źródło: Opracowanie własne.

17. Termomodernizacja i modernizacja budynku remizy OSP w Baranowie Sandomierskim

Przedsięwzięcie 17	Termomodernizacja i modernizacja budynku remizy OSP w Baranowie Sandomierskim
Zdiagnozowane problemy, na które odpowiada projekt	P4. Niska jakość infrastruktury komunalnej związanej z rozwojem funkcji kulturalnej i rekreacyjno-sportowej na obszarze rewitalizacji P9. Wysoki stopień degradacji infrastruktury komunalnej P10. Odczuwalny wysoki poziom degradacji środowiska, w tym tzw. niskiej emisji P12. Niska estetyka przestrzeni publicznej
Cele rewitalizacji i kierunki działań realizowane przez przedsięwzięcie	1. Kompleksowe rozwiązywanie problemów mieszkańców i ich aktywizacja 1.1 Poprawa warunków życia mieszkańców obszaru rewitalizacji 3. Poprawa bezpieczeństwa, dostępności i atrakcyjności przestrzeni publicznej 3.1 Zapobieganie degradacji infrastruktury komunalnej oraz poprawa jej wykorzystania na cele lokalne 3.2 Uporządkowanie architektoniczne oraz poprawa estetyki przestrzeni publicznej 3.4 Zrównoważone wykorzystanie potencjału przyrodniczego, zapobieganie degradacji środowiska oraz wzrost świadomości ekologicznej mieszkańców
Zakres zadania	<ul style="list-style-type: none"> termomodernizacja i modernizacja budynku remizy OSP w Baranowie Sandomierskim
Opis działań zapewniających dostępność osobom ze szczególnymi potrzebami	<ul style="list-style-type: none"> zapewnienie rozwiązań architektonicznych wolnych od barier przy poruszaniu się osób ze szczególnymi potrzebami
Prognozowane rezultaty przedsięwzięcia i sposób ich oceny: (A) na podstawie protokołów, list obecności itp.; (B) na podstawie oceny jakościowej np. ankiety od mieszkańców, ocena grupy eksperckiej lub oceny ilościowej – dane z UMiG w Baranowie S. lub od partnerów programu	<ul style="list-style-type: none"> modernizacja i termomodernizacja obiektu publicznego - 1 szt. (A) zmniejszenie zużycia energii przez obiekt publiczny (A) ograniczenie tzw. niskiej emisji (B) poprawa jakości usług publicznych (B)

Zgodność z dokumentami planistycznymi	<ul style="list-style-type: none"> • przedsięwzięcie jest zgodne ze "Studium uwarunkowań i kierunków zagospodarowania przestrzennego" i jego realizacja nie wymaga zmian w dokumencie • przedsięwzięcie jest zgodne z Miejskowym Planem Zagospodarowania Przestrzennego i realizacja projektu nie wymaga zmiany dokumentu
Realizator	Urząd Miasta i Gminy Baranów Sandomierski
Okres realizacji	2023-2030
Lokalizacja	OSP w Baranowie Sandomierskim; płk. Jana Kilińskiego 1; 39-450 Baranów Sandomierski
Wartość	150 000,00 zł
Finansowanie	Środki własne; Środki zewnętrzne

Źródło: Opracowanie własne.

18. Modernizacja i adaptacja budynku przy Rynek 24 w Baranowie Sandomierskim pod potrzeby Miejsko-Gminnego Ośrodka Pomocy Społecznej

Przedsięwzięcie 18	Modernizacja i adaptacja budynku przy Rynek 24 w Baranowie Sandomierskim pod potrzeby Miejsko-Gminnego Ośrodka Pomocy Społecznej
Zdiagnozowane problemy, na które odpowiada projekt	P4. Niska jakość infrastruktury komunalnej związanej z rozwojem funkcji kulturalnej i rekreacyjno-sportowej na obszarze rewitalizacji P9. Wysoki stopień degradacji infrastruktury komunalnej P12. Niska estetyka przestrzeni publicznej
Cele rewitalizacji i kierunki działań realizowane przez przedsięwzięcie	1. Kompleksowe rozwiązywanie problemów mieszkańców i ich aktywizacja 1.1 Poprawa warunków życia mieszkańców obszaru rewitalizacji 3. Poprawa bezpieczeństwa, dostępności i atrakcyjności przestrzeni publicznej 3.1 Zapobieganie degradacji infrastruktury komunalnej oraz poprawa jej wykorzystania na cele lokalne 3.2 Uporządkowanie architektoniczne oraz poprawa estetyki przestrzeni publicznej
Zakres zadania	<ul style="list-style-type: none"> • modernizacja i adaptacja budynku przy ul. Rynek 24 w Baranowie Sandomierskim pod potrzeby Miejsko-Gminnego Ośrodka Pomocy Społecznej
Opis działań zapewniających dostępność osobom ze szczególnymi potrzebami	<ul style="list-style-type: none"> • zapewnienie rozwiązań architektonicznych wolnych od barier przy poruszaniu się osób ze szczególnymi potrzebami

<p>Prognozowane rezultaty przedsięwzięcia i sposób ich oceny: (A) na podstawie protokołów, list obecności itp.; (B) na podstawie oceny jakościowej np. ankiety od mieszkańców, ocena grupy eksperckiej lub oceny ilościowej – dane z UMiG w Baranowie S. lub od partnerów programu</p>	<ul style="list-style-type: none"> • modernizacja i termomodernizacja obiektu publicznego - 1 szt. (A) • zmniejszenie zużycia energii przez obiekt publiczny (A) • ograniczenie tzw. niskiej emisji (B) • poprawa jakości usług publicznych (B) • zwiększenie dostępności obiektu publicznego (B)
<p>Zgodność z dokumentami planistycznymi</p>	<ul style="list-style-type: none"> • przedsięwzięcie jest zgodne ze "Studium uwarunkowań i kierunków zagospodarowania przestrzennego" i jego realizacja nie wymaga zmian w dokumencie • przedsięwzięcie jest zgodne z Miejskowym Planem Zagospodarowania Przestrzennego i realizacja projektu nie wymaga zmiany dokumentu
<p>Realizator</p>	<p>Urząd Miasta i Gminy Baranów Sandomierski</p>
<p>Okres realizacji</p>	<p>2023-2030</p>
<p>Lokalizacja</p>	<p>Ul. Rynek 24; 39-450 Baranów Sandomierski</p>
<p>Wartość</p>	<p>1 000 571,56 zł</p>
<p>Finansowanie</p>	<p>Środki własne; Środki zewnętrzne</p>

Źródło: Opracowanie własne.

19. Modernizacja pomieszczeń w Miejsko-Gminnym Ośrodku Kultury w Baranowie Sandomierskim

<p>Przedsięwzięcie 19</p>	<p>Modernizacja pomieszczeń w Miejsko-Gminnym Ośrodku Kultury w Baranowie Sandomierskim</p>
<p>Zdiagnozowane problemy, na które odpowiada projekt</p>	<p>P3. Niewystarczająca oferta kulturalna i rekreacyjno-sportowa na obszarze rewitalizacji P4. Niska jakość infrastruktury komunalnej związanej z rozwojem funkcji kulturalnej i rekreacyjno-sportowej na obszarze rewitalizacji P5. Bierność społeczna mieszkańców obszaru rewitalizacji P7. Niewystarczająca różnorodność oferty spędzania czasu wolnego dla mieszkańców obszaru rewitalizacji P9. Wysoki stopień degradacji infrastruktury komunalnej P11. Niknące poczucie tożsamości lokalnej mieszkańców obszaru rewitalizacji</p>
<p>Cele rewitalizacji i kierunki działań realizowane przez przedsięwzięcie</p>	<p>1. Kompleksowe rozwiązywanie problemów mieszkańców i ich aktywizacja 1.1 Poprawa warunków życia mieszkańców obszaru rewitalizacji 1.2 Integracja społeczna, aktywizacja mieszkańców oraz wzrost poczucia tożsamości lokalnej 3. Poprawa bezpieczeństwa, dostępności i atrakcyjności przestrzeni publicznej 3.1 Zapobieganie degradacji infrastruktury komunalnej oraz poprawa jej wykorzystania na cele lokalne</p>

Zakres zadania	<ul style="list-style-type: none"> • modernizacja części pomieszczeń w Miejsko-Gminnym Ośrodku Kultury w Baranowie Sandomierskim • udostępnienie wyremontowanych pomieszczeń do wykorzystania zgodnie z potrzebami mieszkańców
Opis działań zapewniających dostępność osobom ze szczególnymi potrzebami	<ul style="list-style-type: none"> • zapewnienie rozwiązań architektonicznych wolnych od barier przy poruszaniu się osób ze szczególnymi potrzebami • umożliwienie udziału w wydarzeniach osobom ze szczególnymi potrzebami
Prognozowane rezultaty przedsięwzięcia i sposób ich oceny: (A) na podstawie protokołów, list obecności itp.; (B) na podstawie oceny jakościowej np. ankiety od mieszkańców, ocena grupy eksperckiej lub oceny ilościowej – dane z UMiG w Baranowie S. lub od partnerów programu	<ul style="list-style-type: none"> • modernizacja obiektu publicznego - 1 szt. (A) • aktywizacja społeczna mieszkańców (B) • poprawa jakości usług publicznych (B) • zwiększenie dostępności obiektu publicznego (B)
Zgodność z dokumentami planistycznymi	<ul style="list-style-type: none"> • przedsięwzięcie jest zgodne ze "Studium uwarunkowań i kierunków zagospodarowania przestrzennego" i jego realizacja nie wymaga zmian w dokumencie • przedsięwzięcie jest zgodne z Miejscowym Planem Zagospodarowania Przestrzennego i realizacja projektu nie wymaga zmiany dokumentu
Realizator	Urząd Miasta i Gminy Baranów Sandomierski
Okres realizacji	2023-2030
Lokalizacja	Ul. Fabryczna 39; 39-450 Baranów Sandomierski
Wartość	650 000,00 zł
Finansowanie	Środki własne; Środki zewnętrzne

Źródło: Opracowanie własne.

20. Adaptacja zdegradowanego budynku po byłej Spółdzielni Ogrodniczo-Pszczelarskiej w Baranowie Sandomierskim na potrzeby realizacji ustawowych i statutowych zadań Gminy

Przedsięwzięcie 20	Adaptacja zdegradowanego budynku po byłej Spółdzielni Ogrodniczo-Pszczelarskiej w Baranowie Sandomierskim na potrzeby realizacji ustawowych i statutowych zadań Gminy
Zdiagnozowane problemy, na które odpowiada projekt	<p>P3. Niewystarczająca oferta kulturalna i rekreacyjno-sportowa na obszarze rewitalizacji</p> <p>P4. Niska jakość infrastruktury komunalnej związanej z rozwojem funkcji kulturalnej i rekreacyjno-sportowej na obszarze rewitalizacji</p> <p>P5. Bierność społeczna mieszkańców obszaru rewitalizacji</p> <p>P7. Niewystarczająca różnorodność oferty spędzania czasu wolnego dla mieszkańców obszaru rewitalizacji</p> <p>P9. Wysoki stopień degradacji infrastruktury komunalnej</p> <p>P12. Niska estetyka przestrzeni publicznej</p>
Cele rewitalizacji i kierunki działań realizowane przez przedsięwzięcie	<p>1. Kompleksowe rozwiązywanie problemów mieszkańców i ich aktywizacja</p> <p> 1.1 Poprawa warunków życia mieszkańców obszaru rewitalizacji</p> <p> 1.2 Integracja społeczna, aktywizacja mieszkańców oraz wzrost poczucia tożsamości lokalnej</p> <p>3. Poprawa bezpieczeństwa, dostępności i atrakcyjności przestrzeni publicznej</p> <p> 3.1 Zapobieganie degradacji infrastruktury komunalnej oraz poprawa jej wykorzystania na cele lokalne</p> <p> 3.2 Uporządkowanie architektoniczne oraz poprawa estetyki przestrzeni publicznej</p>
Zakres zadania	<ul style="list-style-type: none"> • adaptacja zdegradowanego budynku po byłej Spółdzielni Ogrodniczo-Pszczelarskiej w Baranowie Sandomierskim na potrzeby realizacji ustawowych i statutowych zadań Gminy
Opis działań zapewniających dostępność osobom ze szczególnymi potrzebami	<ul style="list-style-type: none"> • zapewnienie rozwiązań architektonicznych wolnych od barier przy poruszaniu się osób ze szczególnymi potrzebami • umożliwienie udziału w wydarzeniach osobom ze szczególnymi potrzebami
Prognozowane rezultaty przedsięwzięcia i sposób ich oceny: (A) na podstawie protokołów, list obecności itp.; (B) na podstawie oceny jakościowej np. ankiety od mieszkańców, ocena grupy eksperckiej lub oceny ilościowej – dane z UMiG w Baranowie S. lub od partnerów programu	<ul style="list-style-type: none"> • modernizacja obiektu publicznego - 1 szt. (A) • poprawa jakości usług publicznych (B) • zwiększenie dostępności obiektu publicznego (B) • poprawa estetyki przestrzeni publicznej (B)

Zgodność z dokumentami planistycznymi	<ul style="list-style-type: none"> • przedsięwzięcie jest zgodne ze "Studium uwarunkowań i kierunków zagospodarowania przestrzennego" i jego realizacja nie wymaga zmian w dokumencie • przedsięwzięcie jest zgodne z Miejscowym Planem Zagospodarowania Przestrzennego i realizacja projektu nie wymaga zmiany dokumentu
Realizator	Urząd Miasta i Gminy Baranów Sandomierski
Okres realizacji	2023-2030
Lokalizacja	Ul. Okulickiego 6b; 39-450 Baranów Sandomierski
Wartość	1 500 000,00 zł
Finansowanie	Środki własne; Środki zewnętrzne

Źródło: Opracowanie własne.

21. Modernizacja pomieszczeń znajdujących się w budynku zlokalizowanym na działce nr 327/19 w Baranowie Sandomierskim

Przedsięwzięcie 21	Modernizacja pomieszczeń znajdujących się w budynku zlokalizowanym na działce nr 327/19 w Baranowie Sandomierskim
Zdiagnozowane problemy, na które odpowiada projekt	<p>P3. Niewystarczająca oferta kulturalna i rekreacyjno-sportowa na obszarze rewitalizacji</p> <p>P5. Bierność społeczna mieszkańców obszaru rewitalizacji</p> <p>P7. Niewystarczająca różnorodność oferty spędzania czasu wolnego dla mieszkańców obszaru rewitalizacji</p> <p>P9. Wysoki stopień degradacji infrastruktury komunalnej</p>
Cele rewitalizacji i kierunki działań realizowane przez przedsięwzięcie	<p>1. Kompleksowe rozwiązywanie problemów mieszkańców i ich aktywizacja</p> <p>1.1 Poprawa warunków życia mieszkańców obszaru rewitalizacji</p> <p>1.2 Integracja społeczna, aktywizacja mieszkańców oraz wzrost poczucia tożsamości lokalnej</p> <p>3. Poprawa bezpieczeństwa, dostępności i atrakcyjności przestrzeni publicznej</p> <p>3.1 Zapobieganie degradacji infrastruktury komunalnej oraz poprawa jej wykorzystania na cele lokalne</p>
Zakres zadania	<ul style="list-style-type: none"> • modernizacja pomieszczeń znajdujących się w budynku zlokalizowanym na działce nr 327/19 w Baranowie Sandomierskim
Opis działań zapewniających dostępność osobom ze szczególnymi potrzebami	<ul style="list-style-type: none"> • zapewnienie rozwiązań architektonicznych wolnych od barier przy poruszaniu się osób ze szczególnymi potrzebami

<p>Prognozowane rezultaty przedsięwzięcia i sposób ich oceny: (A) na podstawie protokołów, list obecności itp.; (B) na podstawie oceny jakościowej np. ankiety od mieszkańców, ocena grupy eksperckiej lub oceny ilościowej – dane z UMiG w Baranowie S. lub od partnerów programu</p>	<ul style="list-style-type: none"> • modernizacja obiektu publicznego - 1 szt. (A) • poprawa jakości usług publicznych (B) • zwiększenie dostępności obiektu publicznego (B)
<p>Zgodność z dokumentami planistycznymi</p>	<ul style="list-style-type: none"> • przedsięwzięcie jest zgodne ze "Studium uwarunkowań i kierunków zagospodarowania przestrzennego" i jego realizacja nie wymaga zmian w dokumencie • przedsięwzięcie jest zgodne z Miejscowym Planem Zagospodarowania Przestrzennego i realizacja projektu nie wymaga zmiany dokumentu
<p>Realizator</p>	<p>Urząd Miasta i Gminy Baranów Sandomierski</p>
<p>Okres realizacji</p>	<p>2023-2030</p>
<p>Lokalizacja</p>	<p>Ul. Zamkowa 24; 39-450 Baranów Sandomierski</p>
<p>Wartość</p>	<p>1 500 000,00 zł</p>
<p>Finansowanie</p>	<p>Środki własne; Środki zewnętrzne</p>

Źródło: Opracowanie własne.

22. Wzmocnienie atrakcyjności turystycznej miasta Baranów Sandomierski

Przedsięwzięcie 22	Wzmocnienie atrakcyjności turystycznej miasta Baranów Sandomierski
<p>Zdiagnozowane problemy, na które odpowiada projekt</p>	<p>P1. Pogłębianie się niekorzystnej struktury demograficznej (starzenie się społeczeństwa), ubytek liczby mieszkańców</p> <p>P2. Niski poziom bezpieczeństwa komunikacyjnego, przede wszystkim jeśli chodzi o rowerzystów i pieszych</p> <p>P3. Niewystarczająca oferta kulturalna i rekreacyjno-sportowa na obszarze rewitalizacji</p> <p>P4. Niska jakość infrastruktury komunalnej związanej z rozwojem funkcji kulturalnej i rekreacyjno-sportowej na obszarze rewitalizacji</p> <p>P5. Bierność społeczna mieszkańców obszaru rewitalizacji</p> <p>P6. Niski poziom przedsiębiorczości wśród mieszkańców obszaru rewitalizacji</p> <p>P7. Niewystarczająca różnorodność oferty spędzania czasu wolnego dla mieszkańców obszaru rewitalizacji</p> <p>P8. Niewystarczająca aktywność organizacji pozarządowych w działaniach na rzecz integracji i aktywizacji społeczności lokalnej</p> <p>P9. Wysoki stopień degradacji infrastruktury komunalnej</p> <p>P10. Odczuwalny wysoki poziom degradacji środowiska, w tym tzw. niskiej emisji</p> <p>P11. Niknące poczucie tożsamości lokalnej mieszkańców obszaru rewitalizacji</p> <p>P12. Niska estetyka przestrzeni publicznej</p>

<p>Cele rewitalizacji i kierunki działań realizowane przez przedsiębiorcę</p>	<p>1. Kompleksowe rozwiązywanie problemów mieszkańców i ich aktywizacja</p> <p>1.1 Poprawa warunków życia mieszkańców obszaru rewitalizacji</p> <p>1.2 Integracja społeczna, aktywizacja mieszkańców oraz wzrost poczucia tożsamości lokalnej</p> <p>2. Wspieranie rozwoju przedsiębiorczości</p> <p>2.1 Stworzenie warunków do rozwoju usług, handlu i turystyki wokół zmodernizowanych/wybudowanych obiektów służących promocji miasta i gminy</p> <p>2.2 Kształtowanie postaw przedsiębiorczych wśród mieszkańców</p> <p>3. Poprawa bezpieczeństwa, dostępności i atrakcyjności przestrzeni publicznej</p> <p>3.1 Zapobieganie degradacji infrastruktury komunalnej oraz poprawa jej wykorzystania na cele lokalne</p> <p>3.2 Uporządkowanie architektoniczne oraz poprawa estetyki przestrzeni publicznej</p> <p>3.3 Wzrost poczucia bezpieczeństwa w przestrzeni publicznej, w szczególności dla pieszych i rowerzystów</p> <p>3.4 Zrównoważone wykorzystanie potencjału przyrodniczego, zapobieganie degradacji środowiska oraz wzrost świadomości ekologicznej mieszkańców</p>
<p>Zakres zadania</p>	<ul style="list-style-type: none"> • przebudowa rynku w stylu nawiązującym do tradycyjnego rynku galicyjskiego • przebudowa ul. Zamkowej w zakresie m.in. przebudowy sieci elektroenergetycznej i telekomunikacyjnej na doziemną, przebudowy chodnika na deptak wraz z budową kładki dla pieszych i rowerzystów nad rzeką Babulówką, modernizacji oświetlenia ulicznego i zagospodarowania zieleni • przebudowa sieci elektroenergetycznej i telekomunikacyjnej na doziemną i oświetlenia ulicznego w obrębie rynku i dochodzących do niego ulic: Fabryczna, Kościuszki, Langiewicza i Okulickiego, na długości łącznej ok. 1 km oraz przebudowa sieci telekomunikacyjnej na doziemną na ul. Mickiewicza na długości ok. 500 m • adaptacja budynku przy ul. Rynek 17 z przeznaczeniem na galerię sztuki wraz z kawiarnią, jako miejsce spotkań mieszkańców oraz organizacji pozarządowych • zagospodarowanie przestrzeni publicznej poprzez utworzenie skwerów zielonych na terenie miasta Baranów Sandomierski
<p>Opis działań zapewniających dostępność osobom ze szczególnymi potrzebami</p>	<ul style="list-style-type: none"> • zapewnienie rozwiązań architektonicznych wolnych od barier przy poruszaniu się osób ze szczególnymi potrzebami • umożliwienie udziału w wydarzeniach osobom ze szczególnymi potrzebami

<p>Prognozowane rezultaty przedsięwzięcia i sposób ich oceny: (A) na podstawie protokołów, list obecności itp.; (B) na podstawie oceny jakościowej np. ankiety od mieszkańców, ocena grupy eksperckiej lub oceny ilościowej – dane z UMiG w Baranowie S. lub od partnerów programu</p>	<ul style="list-style-type: none"> • zagospodarowanie przestrzeni publicznej – 1 szt. (A) • poprawa estetyki przestrzeni publicznej (B) • modernizacja obiektu publicznego – 1 szt. (A) • utworzenie miejsca integracji mieszkańców i organizacji pozarządowych (A) • modernizacja sieci elektroenergetycznej i telekomunikacyjnej – 2 szt. (A) • wzrost jakości usług publicznych (B) • poprawa stanu środowiska (B) • aktywizacja społeczna mieszkańców (B) • wzrost liczby mieszkańców obszaru rewitalizowanego wykorzystujących rozwój lokalnej turystyki jako dodatkowe źródło dochodu (B) • integracja społeczna mieszkańców (B) • aktywizacja lokalnych organizacji pozarządowych (B) • umocnienie poczucia tożsamości lokalnej (B) • rozszerzenie oferty rekreacyjno-sportowej i oferty spędzania czasu wolnego dla mieszkańców obszaru rewitalizowanego (B) • wzrost liczby osób korzystających z oferty rekreacyjno-sportowej i oferty spędzania czasu wolnego (B)
<p>Zgodność z dokumentami planistycznymi</p>	<ul style="list-style-type: none"> • przedsięwzięcie jest zgodne ze "Studium uwarunkowań i kierunków zagospodarowania przestrzennego" i jego realizacja nie wymaga zmian w dokumencie • przedsięwzięcie jest zgodne z Miejscowym Planem Zagospodarowania Przestrzennego i realizacja projektu nie wymaga zmiany dokumentu
<p>Realizator</p>	<p>Urząd Miasta i Gminy Baranów Sandomierski</p>
<p>Okres realizacji</p>	<p>2023-2030</p>
<p>Lokalizacja</p>	<p>Centrum miasta Baranów Sandomierski</p>
<p>Wartość</p>	<p>4 950 000,00 zł</p>
<p>Finansowanie</p>	<p>Środki własne; Środki zewnętrzne</p>

Źródło: Opracowanie własne.

23. Modernizacja placów zabaw, miejsc rekreacji i wypoczynku na terenie Gminy Baranów Sandomierski

<p>Przedsięwzięcie 23</p>	<p>Modernizacja placów zabaw, miejsc rekreacji i wypoczynku na terenie Gminy Baranów Sandomierski</p>
<p>Zdiagnozowane problemy, na które odpowiada projekt</p>	<p>P1. Pogłębianie się niekorzystnej struktury demograficznej (starzenie się społeczeństwa), ubytek liczby mieszkańców P3. Niewystarczająca oferta kulturalna i rekreacyjno-sportowa na obszarze rewitalizacji P4. Niska jakość infrastruktury komunalnej związanej z rozwojem funkcji kulturalnej i rekreacyjno-sportowej na obszarze rewitalizacji P5. Bierność społeczna mieszkańców obszaru rewitalizacji P7. Niewystarczająca różnorodność oferty spędzania czasu wolnego dla mieszkańców obszaru rewitalizacji P9. Wysoki stopień degradacji infrastruktury komunalnej P12. Niska estetyka przestrzeni publicznej</p>

<p>Cele rewitalizacji i kierunki działań realizowane przez przedsiębiorcę</p>	<p>1. Kompleksowe rozwiązywanie problemów mieszkańców i ich aktywizacja</p> <p>1.1 Poprawa warunków życia mieszkańców obszaru rewitalizacji</p> <p>1.2 Integracja społeczna, aktywizacja mieszkańców oraz wzrost poczucia tożsamości lokalnej</p> <p>2. Wspieranie rozwoju przedsiębiorczości</p> <p>2.1 Stworzenie warunków do rozwoju usług, handlu i turystyki wokół zmodernizowanych/wybudowanych obiektów służących promocji miasta i gminy</p> <p>3. Poprawa bezpieczeństwa, dostępności i atrakcyjności przestrzeni publicznej</p> <p>3.1 Zapobieganie degradacji infrastruktury komunalnej oraz poprawa jej wykorzystania na cele lokalne</p> <p>3.2 Uporządkowanie architektoniczne oraz poprawa estetyki przestrzeni publicznej</p> <p>3.4 Zrównoważone wykorzystanie potencjału przyrodniczego, zapobieganie degradacji środowiska oraz wzrost świadomości ekologicznej mieszkańców</p>
<p>Zakres zadania</p>	<ul style="list-style-type: none"> modernizacja placów zabaw, miejsc rekreacji i wypoczynku na terenie Baranowa Sandomierskiego, w tym: renowacja zbiorników wodnych i terenów zielonych w Baranowie Sandomierskim
<p>Opis działań zapewniających dostępność osobom ze szczególnymi potrzebami</p>	<ul style="list-style-type: none"> zapewnienie rozwiązań architektonicznych wolnych od barier przy poruszaniu się osób ze szczególnymi potrzebami umożliwienie udziału w wydarzeniach osobom ze szczególnymi potrzebami
<p>Prognozowane rezultaty przedsięwzięcia i sposób ich oceny: (A) na podstawie protokołów, list obecności itp.; (B) na podstawie oceny jakościowej np. ankiety od mieszkańców, ocena grupy eksperckiej lub oceny ilościowej – dane z UMiG w Baranowie S. lub od partnerów programu</p>	<ul style="list-style-type: none"> zagospodarowanie przestrzeni publicznej – 1 szt. (A) poprawa estetyki przestrzeni publicznej (B) zmodernizowane obiekty infrastruktury rekreacyjnej (A) aktywizacja społeczna mieszkańców (B) integracja społeczna mieszkańców (B) poprawa kondycji zdrowotnej mieszkańców (B) rozszerzenie oferty rekreacyjno-sportowej i oferty spędzania czasu wolnego dla mieszkańców obszaru rewitalizowanego (B) wzrost liczby osób korzystających z oferty rekreacyjno-sportowej i oferty spędzania czasu wolnego (B)\ poprawa stanu środowiska (B)
<p>Zgodność z dokumentami planistycznymi</p>	<ul style="list-style-type: none"> przedsięwzięcie jest zgodne ze "Studium uwarunkowań i kierunków zagospodarowania przestrzennego" i jego realizacja nie wymaga zmian w dokumencie przedsięwzięcie jest zgodne z Miejscowym Planem Zagospodarowania Przestrzennego i realizacja projektu nie wymaga zmiany dokumentu
<p>Realizator</p>	<p>Urząd Miasta i Gminy Baranów Sandomierski</p>
<p>Okres realizacji</p>	<p>2023-2030</p>
<p>Lokalizacja</p>	<p>Obiekty zlokalizowane w gminie Baranów Sandomierski - projekt przekrojowy</p>
<p>Wartość</p>	<p>900 000,00 zł</p>

Finansowanie	Środki własne; Środki zewnętrzne
--------------	-------------------------------------

Źródło: Opracowanie własne.

24. Budowa instalacji OZE na budynkach użyteczności publicznej, oświatowych

Przedsięwzięcie 24	Budowa instalacji OZE na budynkach użyteczności publicznej, oświatowych
Zdiagnozowane problemy, na które odpowiada projekt	P9. Wysoki stopień degradacji infrastruktury komunalnej P10. Odczuwalny wysoki poziom degradacji środowiska, w tym tzw. niskiej emisji P12. Niska estetyka przestrzeni publicznej
Cele rewitalizacji i kierunki działań realizowane przez przedsięwzięcie	1. Kompleksowe rozwiązywanie problemów mieszkańców i ich aktywizacja 1.1 Poprawa warunków życia mieszkańców obszaru rewitalizacji 3. Poprawa bezpieczeństwa, dostępności i atrakcyjności przestrzeni publicznej 3.1 Zapobieganie degradacji infrastruktury komunalnej oraz poprawa jej wykorzystania na cele lokalne 3.2 Uporządkowanie architektoniczne oraz poprawa estetyki przestrzeni publicznej 3.4 Zrównoważone wykorzystanie potencjału przyrodniczego, zapobieganie degradacji środowiska oraz wzrost świadomości ekologicznej mieszkańców
Zakres zadania	<ul style="list-style-type: none"> • budowa instalacji OZE na budynkach użyteczności publicznej, oświatowych oraz obiektach gospodarki wodno-ściekowej, w szczególności: budynek UMiG oraz oczyszczalni ścieków w Baranowie Sandomierskim
Opis działań zapewniających dostępność osobom ze szczególnymi potrzebami	<ul style="list-style-type: none"> • nie dotyczy
Prognozowane rezultaty przedsięwzięcia i sposób ich oceny: (A) na podstawie protokołów, list obecności itp.; (B) na podstawie oceny jakościowej np. ankiety od mieszkańców, ocena grupy eksperckiej lub oceny ilościowej – dane z UMiG w Baranowie S. lub od partnerów programu	<ul style="list-style-type: none"> • budynki użyteczności publicznej z instalacją OZE - min. 2 obiekty (A) • wzrost jakości usług publicznych (B) • zmniejszenie zużycia energii przez budynki użyteczności publicznej (B) • poprawa komfortu cieplnego użytkowników zmodernizowanej infrastruktury (B) • ograniczenie tzw. niskiej emisji (B)

Zgodność z dokumentami planistycznymi	<ul style="list-style-type: none"> • przedsięwzięcie jest zgodne ze "Studium uwarunkowań i kierunków zagospodarowania przestrzennego" i jego realizacja nie wymaga zmian w dokumencie • przedsięwzięcie jest zgodne z Miejscowym Planem Zagospodarowania Przestrzennego i realizacja projektu nie wymaga zmiany dokumentu
Realizator	Urząd Miasta i Gminy Baranów Sandomierski
Okres realizacji	2023-2030
Lokalizacja	Ul. Okulickiego 1, ul. Mickiewicza Baranów Sandomierski
Wartość	1 700 000,00 zł
Finansowanie	Środki własne; Środki zewnętrzne

Źródło: Opracowanie własne.

25. Modernizacja oświetlenia ulicznego na energooszczędne na terenie Gminy Baranów Sandomierski

Przedsięwzięcie 25	Modernizacja oświetlenia ulicznego na energooszczędne na terenie Gminy Baranów Sandomierski
Zdiagnozowane problemy, na które odpowiada projekt	P10. Odczuwalny wysoki poziom degradacji środowiska, w tym tzw. niskiej emisji P12. Niska estetyka przestrzeni publicznej
Cele rewitalizacji i kierunki działań realizowane przez przedsięwzięcie	1. Kompleksowe rozwiązywanie problemów mieszkańców i ich aktywizacja .1.1 Poprawa warunków życia mieszkańców obszaru rewitalizacji 3. Poprawa bezpieczeństwa, dostępności i atrakcyjności przestrzeni publicznej 3.2 Uporządkowanie architektoniczne oraz poprawa estetyki przestrzeni publicznej 3.3 Wzrost poczucia bezpieczeństwa w przestrzeni publicznej, w szczególności dla pieszych i rowerzystów 3.4 Zrównoważone wykorzystanie potencjału przyrodniczego, zapobieganie degradacji środowiska oraz wzrost świadomości ekologicznej mieszkańców
Zakres zadania	<ul style="list-style-type: none"> • modernizacja oświetlenia ulicznego na energooszczędne na terenie Gminy Baranów Sandomierski
Opis działań zapewniających dostępność osobom ze szczególnymi potrzebami	<ul style="list-style-type: none"> • nie dotyczy

<p>Prognozowane rezultaty przedsięwzięcia i sposób ich oceny: (A) na podstawie protokołów, list obecności itp.; (B) na podstawie oceny jakościowej np. ankiety od mieszkańców, ocena grupy eksperckiej lub oceny ilościowej – dane z UMiG w Baranowie S. lub od partnerów programu</p>	<ul style="list-style-type: none"> • montaż oświetlenia energooszczędnego – 1 kpl (A) • zmniejszenie zużycia energii (B) • obniżenie kosztów degradacji środowiska (B)
<p>Zgodność z dokumentami planistycznymi</p>	<ul style="list-style-type: none"> • przedsięwzięcie jest zgodne ze "Studium uwarunkowań i kierunków zagospodarowania przestrzennego" i jego realizacja nie wymaga zmian w dokumencie • przedsięwzięcie jest zgodne z Miejscowym Planem Zagospodarowania Przestrzennego i realizacja projektu nie wymaga zmiany dokumentu
<p>Realizator</p>	<p>Urząd Miasta i Gminy Baranów Sandomierski</p>
<p>Okres realizacji</p>	<p>2023-2030</p>
<p>Lokalizacja</p>	<p>Obiekty zlokalizowane w gminie Baranów Sandomierski - projekt przekrojowy.</p>
<p>Wartość</p>	<p>1 500 000,00 zł</p>
<p>Finansowanie</p>	<p>Środki własne; Środki zewnętrzne</p>

Źródło: Opracowanie własne.

26. Rozbudowa zbiorników małej retencji wodnej na terenie Gminy Baranów Sandomierski

<p>Przedsięwzięcie 26</p>	<p>Rozbudowa zbiorników małej retencji wodnej na terenie Gminy Baranów Sandomierski</p>
<p>Zdiagnozowane problemy, na które odpowiada projekt</p>	<p>P3. Niewystarczająca oferta kulturalna i rekreacyjno-sportowa na obszarze rewitalizacji P4. Niska jakość infrastruktury komunalnej związanej z rozwojem funkcji kulturalnej i rekreacyjno-sportowej na obszarze rewitalizacji P5. Bierność społeczna mieszkańców obszaru rewitalizacji P6. Niski poziom przedsiębiorczości wśród mieszkańców obszaru rewitalizacji P7. Niewystarczająca różnorodność oferty spędzania czasu wolnego dla mieszkańców obszaru rewitalizacji P12. Niska estetyka przestrzeni publicznej</p>

Cele rewitalizacji i kierunki działań realizowane przez przedsięwzięcie	<p>1. Kompleksowe rozwiązywanie problemów mieszkańców i ich aktywizacja</p> <p>1.1 Poprawa warunków życia mieszkańców obszaru rewitalizacji</p> <p>1.2 Integracja społeczna, aktywizacja mieszkańców oraz wzrost poczucia tożsamości lokalnej</p> <p>2. Wspieranie rozwoju przedsiębiorczości</p> <p>2.1 Stworzenie warunków do rozwoju usług, handlu i turystyki wokół zmodernizowanych/wybudowanych obiektów służących promocji miasta i gminy</p> <p>2.2 Kształtowanie postaw przedsiębiorczych wśród mieszkańców</p> <p>3. Poprawa bezpieczeństwa, dostępności i atrakcyjności przestrzeni publicznej</p> <p>3.1 Zapobieganie degradacji infrastruktury komunalnej oraz poprawa jej wykorzystania na cele lokalne</p> <p>3.2 Uporządkowanie architektoniczne oraz poprawa estetyki przestrzeni publicznej</p> <p>3.4 Zrównoważone wykorzystanie potencjału przyrodniczego, zapobieganie degradacji środowiska oraz wzrost świadomości ekologicznej mieszkańców</p>
Zakres zadania	<ul style="list-style-type: none"> rozbudowa trzech zbiorników małej retencji wodnej na terenie Baranowa Sandomierskiego
Opis działań zapewniających dostępność osobom ze szczególnymi potrzebami	<ul style="list-style-type: none"> zapewnienie rozwiązań architektonicznych wolnych od barier przy poruszaniu się osób ze szczególnymi potrzebami
Prognozowane rezultaty przedsięwzięcia i sposób ich oceny: (A) na podstawie protokołów, list obecności itp.; (B) na podstawie oceny jakościowej np. ankiety od mieszkańców, ocena grupy eksperckiej lub oceny ilościowej – dane z UMiG w Baranowie S. lub od partnerów programu	<ul style="list-style-type: none"> rozbudowane obiekty infrastruktury rekreacyjnej - 3 szt. (A) zagospodarowanie przestrzeni publicznej – 1 szt. rozszerzenie oferty rekreacyjno-sportowej i oferty spędzania czasu wolnego dla mieszkańców obszaru rewitalizowanego (B) wzrost liczby osób korzystających z oferty rekreacyjno-sportowej i oferty spędzania czasu wolnego (B) poprawa estetyki przestrzeni publicznej (B) zagospodarowanie przestrzeni publicznej – 3 szt. (A) poprawa stanu środowiska (B)
Zgodność z dokumentami planistycznymi	<ul style="list-style-type: none"> przedsięwzięcie jest zgodne ze "Studium uwarunkowań i kierunków zagospodarowania przestrzennego" i jego realizacja nie wymaga zmian w dokumencie przedsięwzięcie jest zgodne z Miejscowym Planem Zagospodarowania Przestrzennego i realizacja projektu nie wymaga zmiany dokumentu
Realizator	Urząd Miasta i Gminy Baranów Sandomierski
Okres realizacji	2023-2030
Lokalizacja	Zbiorniki małej retencji na terenie gminy Baranów Sandomierski.
Wartość	600 000,00 zł
Finansowanie	Środki własne; Środki zewnętrzne

Źródło: Opracowanie własne.

27. Festyn sąsiedzki - „Święto ulicy Okulickiego” w Baranowie Sandomierskim

Przedsięwzięcie 27	Festyn sąsiedzki - „Święto ulicy Okulickiego” w Baranowie Sandomierskim
Zdiagnozowane problemy, na które odpowiada projekt	<p>P1. Pogłębianie się niekorzystnej struktury demograficznej (starzenie się społeczeństwa), ubytek liczby mieszkańców</p> <p>P3. Niewystarczająca oferta kulturalna i rekreacyjno-sportowa na obszarze rewitalizacji</p> <p>P5. Bierność społeczna mieszkańców obszaru rewitalizacji</p> <p>P7. Niewystarczająca różnorodność oferty spędzania czasu wolnego dla mieszkańców obszaru rewitalizacji</p> <p>P8. Niewystarczająca aktywność organizacji pozarządowych w działaniach na rzecz integracji i aktywizacji społeczności lokalnej</p> <p>P11. Niknące poczucie tożsamości lokalnej mieszkańców obszaru rewitalizacji</p>
Cele rewitalizacji i kierunki działań realizowane przez przedsięwzięcie	<p>1. Kompleksowe rozwiązywanie problemów mieszkańców i ich aktywizacja</p> <p>1.1 Poprawa warunków życia mieszkańców obszaru rewitalizacji</p> <p>1.2 Integracja społeczna, aktywizacja mieszkańców oraz wzrost poczucia tożsamości lokalnej</p>
Zakres zadania	<ul style="list-style-type: none"> • sąsiedzki turniej potraw z grilla • zawody dla drużyn ulicznych w przeciąganiu liny • turniej piłki nożnej pomiędzy reprezentacjami obszarów rewitalizowanych w Baranowie Sandomierskim • pokazy strażackie • wystawa prac seniorów, kół gospodyń wiejskich itp. • występy zespołów z domu kultury
Opis działań zapewniających dostępność osobom ze szczególnymi potrzebami	<ul style="list-style-type: none"> • umożliwienie udziału w wydarzeniach osobom ze szczególnymi potrzebami
Prognozowane rezultaty przedsięwzięcia i sposób ich oceny: (A) na podstawie protokołów, list obecności itp.; (B) na podstawie oceny jakościowej np. ankiety od mieszkańców, ocena grupy eksperckiej lub oceny ilościowej – dane z UMiG w Baranowie S. lub od partnerów programu	<ul style="list-style-type: none"> • wzrost liczby mieszkańców obszaru rewitalizowanego uczestniczących w wydarzeniach lokalnych (B) • umocnienie poczucia tożsamości lokalnej (B) • integracja społeczna mieszkańców (B)
Zgodność z dokumentami planistycznymi	<ul style="list-style-type: none"> • nie dotyczy
Realizator	Urząd Miasta i Gminy Baranów Sandomierski
Okres realizacji	2024-2025
Lokalizacja	ul. Okulickiego; 39-450 Baranów Sandomierski
Wartość	5 000,00 zł

Finansowanie	Środki własne; Środki zewnętrzne
--------------	-------------------------------------

Źródło: Opracowanie własne.

28. Rozwój oferty spędzania czasu wolnego w drodze współpracy z organizacjami pozarządowymi na terenie Gminy Baranów Sandomierski

Przedsięwzięcie 28	Rozwój oferty spędzania czasu wolnego w drodze współpracy z organizacjami pozarządowymi na terenie Gminy Baranów Sandomierski
Zdiagnozowane problemy, na które odpowiada projekt	P3. Niewystarczająca oferta kulturalna i rekreacyjno-sportowa na obszarze rewitalizacji P5. Bierność społeczna mieszkańców obszaru rewitalizacji P7. Niewystarczająca różnorodność oferty spędzania czasu wolnego dla mieszkańców obszaru rewitalizacji P8. Niewystarczająca aktywność organizacji pozarządowych w działaniach na rzecz integracji i aktywizacji społeczności lokalnej P11. Niknące poczucie tożsamości lokalnej mieszkańców obszaru rewitalizacji
Cele rewitalizacji i kierunki działań realizowane przez przedsięwzięcie	1. Kompleksowe rozwiązywanie problemów mieszkańców i ich aktywizacja 1.1 Poprawa warunków życia mieszkańców obszaru rewitalizacji 1.2 Integracja społeczna, aktywizacja mieszkańców oraz wzrost poczucia tożsamości lokalnej
Zakres zadania	<ul style="list-style-type: none"> dla organizacji pozarządowych ogłoszony zostanie konkurs na dofinansowanie przedsięwzięć związanych z animacją czasu wolnego mieszkańców obszaru rewitalizowanego (m.in. zajęcia hobbystyczne, zajęcia ruchowe, zajęcia plenerowe itp.)
Opis działań zapewniających dostępność osobom ze szczególnymi potrzebami	<ul style="list-style-type: none"> umożliwienie udziału w wydarzeniach osobom ze szczególnymi potrzebami
Prognozowane rezultaty przedsięwzięcia i sposób ich oceny: (A) na podstawie protokołów, list obecności itp.; (B) na podstawie oceny jakościowej np. ankiety od mieszkańców, ocena grupy eksperckiej lub oceny ilościowej – dane z UMiG w Baranowie S. lub od partnerów programu	<ul style="list-style-type: none"> wzrost liczby mieszkańców obszaru rewitalizowanego korzystających z lokalnej oferty spędzania czasu wolnego (B) aktywizacja lokalnych organizacji pozarządowych (B) umocnienie poczucia tożsamości lokalnej (B) integracja społeczna mieszkańców (B) aktywizacja społeczna mieszkańców (B)
Zgodność z dokumentami planistycznymi	<ul style="list-style-type: none"> nie dotyczy
Realizator	Urząd Miasta i Gminy Baranów Sandomierski; organizacje pozarządowe

Okres realizacji	2023-2030
Lokalizacja	Baranów Sandomierski
Wartość	100 000,00 zł
Finansowanie	Środki własne; Środki zewnętrzne

Źródło: Opracowanie własne.

29. Program wydarzeń integracyjnych i aktywizujących społeczność lokalną Baranowa Sandomierskiego

Przedsięwzięcie 29	Program wydarzeń integracyjnych i aktywizujących społeczność lokalną Baranowa Sandomierskiego
Zdiagnozowane problemy, na które odpowiada projekt	<p>P3. Niewystarczająca oferta kulturalna i rekreacyjno-sportowa na obszarze rewitalizacji</p> <p>P5. Bierność społeczna mieszkańców obszaru rewitalizacji</p> <p>P7. Niewystarczająca różnorodność oferty spędzania czasu wolnego dla mieszkańców obszaru rewitalizacji</p> <p>P8. Niewystarczająca aktywność organizacji pozarządowych w działaniach na rzecz integracji i aktywizacji społeczności lokalnej</p> <p>P11. Niknące poczucie tożsamości lokalnej mieszkańców obszaru rewitalizacji</p>
Cele rewitalizacji i kierunki działań realizowane przez przedsięwzięcie	<p>1. Kompleksowe rozwiązywanie problemów mieszkańców i ich aktywizacja</p> <p>1.1 Poprawa warunków życia mieszkańców obszaru rewitalizacji</p> <p>1.2 Integracja społeczna, aktywizacja mieszkańców oraz wzrost poczucia tożsamości lokalnej</p>
Zakres zadania	<ul style="list-style-type: none"> • organizacja przez OSP w Baranowie Sandomierskim przy wsparciu lokalnego samorządu wydarzeń integrujących i aktywizujących społeczność obszarów rewitalizowanych np. bal przebierańców, spotkanie wigilijne, spotkanie wielkanocne, spotkanie z Radą osiedla itp. • organizacja przez lokalny samorząd uzupełniających działań np. wystawa prac plastycznych dzieci i młodzieży; pokazy rękodzieła regionalnego w wykonaniu seniorów; konkursy potraw regionalnych; turnieje rywalizacji rodzin, grup sąsiedzkich i ulic; wspólne śniadania na trawie, festyny sąsiedzkie itp.
Opis działań zapewniających dostępność osobom ze szczególnymi potrzebami	<ul style="list-style-type: none"> • umożliwienie udziału w wydarzeniach osobom ze szczególnymi potrzebami

Prognozowane rezultaty przedsięwzięcia i sposób ich oceny: (A) na podstawie protokołów, list obecności itp.; (B) na podstawie oceny jakościowej np. ankiety od mieszkańców, ocena grupy eksperckiej lub oceny ilościowej – dane z UMiG w Baranowie S. lub od partnerów programu	<ul style="list-style-type: none"> wzrost liczby mieszkańców obszaru rewitalizowanego uczestniczących w wydarzeniach lokalnych (B) aktywizacja lokalnych organizacji pozarządowych i przedsiębiorstw (B) umocnienie poczucia tożsamości lokalnej (B) integracja społeczna; mieszkańców (B) aktywizacja społeczna mieszkańców (B)
Zgodność z dokumentami planistycznymi	<ul style="list-style-type: none"> nie dotyczy
Realizator	Urząd Miasta i Gminy Baranów Sandomierski; Ochotnicza Straż Pożarna w Baranowie Sandomierskim
Okres realizacji	2023-2030
Lokalizacja	Gmina Baranów Sandomierski ul. Gen. L. Okulickiego 1 39 – 450 Baranów Sandomierski
Wartość	40 000,00 zł
Finansowanie	Środki własne; Środki zewnętrzne

Źródło: Opracowanie własne.

30. Biblioteczne animacje – aktywizacja literacko-artystyczna dzieci i młodzieży

Przedsięwzięcie 30	Biblioteczne animacje – aktywizacja literacko-artystyczna dzieci i młodzieży
Zdiagnozowane problemy, na które odpowiada projekt	<p>P3. Niewystarczająca oferta kulturalna i rekreacyjno-sportowa na obszarze rewitalizacji</p> <p>P5. Bierność społeczna mieszkańców obszaru rewitalizacji</p> <p>P7. Niewystarczająca różnorodność oferty spędzania czasu wolnego dla mieszkańców obszaru rewitalizacji</p> <p>P11. Niknące poczucie tożsamości lokalnej mieszkańców obszaru rewitalizacji</p>
Cele rewitalizacji i kierunki działań realizowane przez przedsięwzięcie	<p>1. Kompleksowe rozwiązywanie problemów mieszkańców i ich aktywizacja</p> <p>1.1 Poprawa warunków życia mieszkańców obszaru rewitalizacji</p> <p>1.2 Integracja społeczna, aktywizacja mieszkańców oraz wzrost poczucia tożsamości lokalnej</p>
Zakres zadania	<ul style="list-style-type: none"> głośne czytanie wybranych utworów literackich dla dzieci i młodzieży zajęcia artystyczno-literackie dla dzieci i młodzieży tematyczne oraz cykliczne warsztaty rękodzieła w oparciu o zasoby książkowe biblioteki okołoliterackie konkursy, foto-konkursy, quizy, zagadki, gry, krzyżówki cykle zajęć „Ferie w bibliotece” i „Wakacje z biblioteką”

Opis działań zapewniających dostępność osobom ze szczególnymi potrzebami	<ul style="list-style-type: none"> • umożliwienie udziału w wydarzeniach osobom ze szczególnymi potrzebami
Prognozowane rezultaty przedsięwzięcia i sposób ich oceny: (A) na podstawie protokołów, list obecności itp.; (B) na podstawie oceny jakościowej np. ankiety od mieszkańców, ocena grupy eksperckiej lub oceny ilościowej – dane z UMiG w Baranowie S. lub od partnerów programu	<ul style="list-style-type: none"> • wzrost liczby inicjatyw kulturalnych podjętych w bibliotece (A) • zwiększenie liczby uczestników inicjatyw kulturalnych podjętych w bibliotece (A) • wzrost poziomu zainteresowania literaturą wśród mieszkańców obszaru rewitalizacji, w tym dzieci i młodzieży (B)
Zgodność z dokumentami planistycznymi	<ul style="list-style-type: none"> • nie dotyczy
Realizator	Miejsko-Gminny Ośrodek Kultury w Baranowie Sandomierskim
Okres realizacji	2023-2030
Lokalizacja	MGOK, Ul. Fabryczna 39; 39-450 Baranów Sandomierski
Wartość	10 000,00 zł
Finansowanie	Środki własne; Środki zewnętrzne

Źródło: Opracowanie własne.

31. Zgrana rodzina

Przedsięwzięcie 31	Zgrana rodzina
Zdiagnozowane problemy, na które odpowiada projekt	P1. Pogłębianie się niekorzystnej struktury demograficznej (starzenie się społeczeństwa), ubytek liczby mieszkańców P5. Bierność społeczna mieszkańców obszaru rewitalizacji P11. Niknące poczucie tożsamości lokalnej mieszkańców obszaru rewitalizacji
Cele rewitalizacji i kierunki działań realizowane przez przedsięwzięcie	1. Kompleksowe rozwiązywanie problemów mieszkańców i ich aktywizacja 1.1 Poprawa warunków życia mieszkańców obszaru rewitalizacji 1.2 Integracja społeczna, aktywizacja mieszkańców oraz wzrost poczucia tożsamości lokalnej
Zakres zadania	<ul style="list-style-type: none"> • realizacja cyklu warsztatów podnoszących kompetencje rodzicielskie oraz usprawniających relację rodziców z dziećmi
Opis działań zapewniających dostępność osobom ze szczególnymi potrzebami	<ul style="list-style-type: none"> • umożliwienie udziału w wydarzeniach osobom ze szczególnymi potrzebami

Prognozowane rezultaty przedsięwzięcia i sposób ich oceny: (A) na podstawie protokołów, list obecności itp.; (B) na podstawie oceny jakościowej np. ankiety od mieszkańców, ocena grupy eksperckiej lub oceny ilościowej – dane z UMiG w Baranowie S. lub od partnerów programu	<ul style="list-style-type: none"> • zrealizowane warsztaty podnoszące kompetencje rodzicielskie (A) • liczba uczestników warsztatów podnoszących kompetencje rodzicielskie (A) • liczba osób, które skorzystały ze wsparcia dla rodziców w postaci porad (A) • liczba uczestników grup wsparcia dla rodziców (A) • poprawa relacji między rodzicami, a dziećmi (B)
Zgodność z dokumentami planistycznymi	<ul style="list-style-type: none"> • nie dotyczy
Realizator	Miejsko-Gminny Ośrodek Pomocy Społecznej w Baranowie Sandomierskim
Okres realizacji	2023-2030
Lokalizacja	MGOPS, Ul. Zamkowa 24; 39-450 Baranów Sandomierski
Wartość	50 000,00 zł
Finansowanie	Środki własne; Środki zewnętrzne

Źródło: Opracowanie własne.

32. Pewnym krokiem przez życie

Przedsięwzięcie 32	Pewnym krokiem przez życie
Zdiagnozowane problemy, na które odpowiada projekt	P1. Pogłębianie się niekorzystnej struktury demograficznej (starzenie się społeczeństwa), ubytek liczby mieszkańców P5. Bierność społeczna mieszkańców obszaru rewitalizacji P6. Niski poziom przedsiębiorczości wśród mieszkańców obszaru rewitalizacji P7. Niewystarczająca różnorodność oferty spędzania czasu wolnego dla mieszkańców obszaru rewitalizacji
Cele rewitalizacji i kierunki działań realizowane przez przedsięwzięcie	1. Kompleksowe rozwiązywanie problemów mieszkańców i ich aktywizacja <ol style="list-style-type: none"> 1.1 Poprawa warunków życia mieszkańców obszaru rewitalizacji 1.2 Integracja społeczna, aktywizacja mieszkańców oraz wzrost poczucia tożsamości lokalnej 2. Wspieranie rozwoju przedsiębiorczości <ol style="list-style-type: none"> 2.2 Kształtowanie postaw przedsiębiorczych wśród mieszkańców
Zakres zadania	<ul style="list-style-type: none"> • realizacja przedsięwzięć służących podnoszeniu kompetencji społecznych i nabywaniu nowych umiejętności społecznych przez młodzież, a w konsekwencji rozwijających poziom przedsiębiorczości

Opis działań zapewniających dostępność osobom ze szczególnymi potrzebami	<ul style="list-style-type: none"> • umożliwienie udziału w wydarzeniach osobom ze szczególnymi potrzebami
Prognozowane rezultaty przedsięwzięcia i sposób ich oceny: (A) na podstawie protokołów, list obecności itp.; (B) na podstawie oceny jakościowej np. ankiety od mieszkańców, ocena grupy eksperckiej lub oceny ilościowej – dane z UMiG w Baranowie S. lub od partnerów programu	<ul style="list-style-type: none"> • liczba zrealizowanych działań służących podnoszeniu kompetencji społecznych (A) • liczba osób, które ukończyły treningi rozwoju umiejętności społecznych (A) • liczba osób, która skorzystała ze wsparcia psychologa i pedagoga (A) • podniesienie poziomu przedsiębiorczości wśród mieszkańców obszaru rewitalizacji (B)
Zgodność z dokumentami planistycznymi	<ul style="list-style-type: none"> • nie dotyczy
Realizator	Miejsko-Gminny Ośrodek Pomocy Społecznej w Baranowie Sandomierskim
Okres realizacji	2023-2030
Lokalizacja	MGOPS, Ul. Zamkowa 24; 39-450 Baranów Sandomierski
Wartość	20 000,00 zł
Finansowanie	Środki własne; Środki zewnętrzne

Źródło: Opracowanie własne.

33. Od bierności do aktywności

Przedsięwzięcie 33	Od bierności do aktywności
Zdiagnozowane problemy, na które odpowiada projekt	<p>P5. Bierność społeczna mieszkańców obszaru rewitalizacji</p> <p>P6. Niski poziom przedsiębiorczości wśród mieszkańców obszaru rewitalizacji</p> <p>P7. Niewystarczająca różnorodność oferty spędzania czasu wolnego dla mieszkańców obszaru rewitalizacji</p>
Cele rewitalizacji i kierunki działań realizowane przez przedsięwzięcie	<p>1. Kompleksowe rozwiązywanie problemów mieszkańców i ich aktywizacja</p> <p>1.1 Poprawa warunków życia mieszkańców obszaru rewitalizacji</p> <p>1.2 Integracja społeczna, aktywizacja mieszkańców oraz wzrost poczucia tożsamości lokalnej</p> <p>2. Wspieranie rozwoju przedsiębiorczości</p> <p>2.2 Kształtowanie postaw przedsiębiorczych wśród mieszkańców</p>

Zakres zadania	<ul style="list-style-type: none"> organizacja różnych form wsparcia dla mieszkańców z obszarów do rewitalizacji: diagnoza indywidualnych potrzeb i potencjałów uczestników projektu, warsztaty i szkolenia, spotkania z doradcą zawodowym, organizacja grup wsparcia oraz poradnictwa specjalistycznego, poradnictwo obywatelskie, prawne i psychologiczne
Opis działań zapewniających dostępność osobom ze szczególnymi potrzebami	<ul style="list-style-type: none"> umożliwienie udziału w wydarzeniach osobom ze szczególnymi potrzebami
Prognozowane rezultaty przedsięwzięcia i sposób ich oceny: (A) na podstawie protokołów, list obecności itp.; (B) na podstawie oceny jakościowej np. ankiety od mieszkańców, ocena grupy eksperckiej lub oceny ilościowej – dane z UMiG w Baranowie S. lub od partnerów programu	<ul style="list-style-type: none"> liczba uczestników warsztatów (A) liczba uczestników szkoleń (A) aktywizacja społeczna mieszkańców obszaru rewitalizacji (B) aktywizacja zawodowa mieszkańców obszaru rewitalizacji (B)
Zgodność z dokumentami planistycznymi	<ul style="list-style-type: none"> nie dotyczy
Realizator	Miejsko-Gminny Ośrodek Pomocy Społecznej w Baranowie Sandomierskim
Okres realizacji	2023-2030
Lokalizacja	MGOPS, Ul. Zamkowa 24; 39-450 Baranów Sandomierski
Wartość	50 000,00 zł
Finansowanie	Środki własne; Środki zewnętrzne

Źródło: Opracowanie własne.

34. Zdrowy tryb życia

Przedsięwzięcie 34	Zdrowy tryb życia
Zdiagnozowane problemy, na które odpowiada projekt	P1. Pogłębianie się niekorzystnej struktury demograficznej (starzenie się społeczeństwa), ubytek liczby mieszkańców P3. Niewystarczająca oferta kulturalna i rekreacyjno-sportowa na obszarze rewitalizacji P5. Bierność społeczna mieszkańców obszaru rewitalizacji P7. Niewystarczająca różnorodność oferty spędzania czasu wolnego dla mieszkańców obszaru rewitalizacji P11. Niknące poczucie tożsamości lokalnej mieszkańców obszaru rewitalizacji
Cele rewitalizacji i kierunki działań realizowane przez przedsięwzięcie	1. Kompleksowe rozwiązywanie problemów mieszkańców i ich aktywizacja 1.1 Poprawa warunków życia mieszkańców obszaru rewitalizacji

	1.2 Integracja społeczna, aktywizacja mieszkańców oraz wzrost poczucia tożsamości lokalnej
Zakres zadania	<ul style="list-style-type: none"> realizacja warsztatów, spotkań oraz wydarzeń na temat wpływu aktywności fizycznej na rozwój dziecka; kontaktów z rówieśnikami i rodzicami; zagrożeń wynikających z biernego trybu życia (oraz stosowania używek); radzenia sobie ze stresem; efektywnej komunikacji i empatycznych relacji realizacja zajęć ruchowych, a w okresie wiosenno-letnim m.in. w śniadaniu na trawie, nordic-walking, plenerowych zajęciach fitness. Zajęcia będą skierowane do dorosłych i dzieci – szczególnie promowane i nagradzane będzie uczestnictwo rodzinne. Poziom trudności treningów będzie dostosowany do grupy wiekowej. Dzięki realizacji projektu uczestnicy poznają nowe sposoby na aktywne spędzanie czasu i podniesie się ich świadomość na temat korelacji pomiędzy aktywnym trybem życia i zdrowiem psychicznym dzieci i dorosłych
Opis działań zapewniających dostępność osobom ze szczególnymi potrzebami	<ul style="list-style-type: none"> umożliwienie udziału w wydarzeniach osobom ze szczególnymi potrzebami
Prognozowane rezultaty przedsięwzięcia i sposób ich oceny: (A) na podstawie protokołów, list obecności itp.; (B) na podstawie oceny jakościowej np. ankiety od mieszkańców, ocena grupy eksperckiej lub oceny ilościowej – dane z UMiG w Baranowie S. lub od partnerów programu	<ul style="list-style-type: none"> liczba zorganizowanych zajęć ruchowych (A) liczba zorganizowanych warsztatów edukacyjnych (A) liczba osób biorących udział w spotkaniach i wydarzeniach (A) aktywizacja społeczna mieszkańców obszaru rewitalizacji (B) poprawa stanu zdrowia mieszkańców obszaru rewitalizacji (B) integracja społeczna mieszkańców obszaru rewitalizacji (B)
Zgodność z dokumentami planistycznymi	<ul style="list-style-type: none"> nie dotyczy
Realizator	Miejsko-Gminny Ośrodek Kultury w Baranowie Sandomierskim
Okres realizacji	2023-2030
Lokalizacja	MGOK, Ul. Fabryczna 39; 39-450 Baranów Sandomierski
Wartość	50 000,00 zł
Finansowanie	Środki własne; Środki zewnętrzne

Źródło: Opracowanie własne.

35. Integracja międzypokoleniowa

Przedsięwzięcie 35	Integracja międzypokoleniowa
Zdiagnozowane problemy, na które odpowiada projekt	P1. Pogłębianie się niekorzystnej struktury demograficznej (starzenie się społeczeństwa), ubytek liczby mieszkańców P3. Niewystarczająca oferta kulturalna i rekreacyjno-sportowa na obszarze rewitalizacji P5. Bierność społeczna mieszkańców obszaru rewitalizacji P7. Niewystarczająca różnorodność oferty spędzania czasu wolnego dla mieszkańców obszaru rewitalizacji
Cele rewitalizacji i kierunki działań realizowane przez przedsięwzięcie	1. Kompleksowe rozwiązywanie problemów mieszkańców i ich aktywizacja <ul style="list-style-type: none"> 1.1 Poprawa warunków życia mieszkańców obszaru rewitalizacji 1.2 Integracja społeczna, aktywizacja mieszkańców oraz wzrost poczucia tożsamości lokalnej 3. Poprawa bezpieczeństwa, dostępności i atrakcyjności przestrzeni publicznej <ul style="list-style-type: none"> 3.4 Zrównoważone wykorzystanie potencjału przyrodniczego, zapobieganie degradacji środowiska oraz wzrost świadomości ekologicznej mieszkańców
Zakres zadania	<ul style="list-style-type: none"> • realizacja działań ukierunkowanych na integrację międzypokoleniową, tj. zajęć integracyjnych, wspólnych wycieczek oraz imprez ekologicznych (np. wspólne sadzenie i pielęgnacja roślin na terenach zieleni miejskiej)
Opis działań zapewniających dostępność osobom ze szczególnymi potrzebami	<ul style="list-style-type: none"> • umożliwienie udziału w wydarzeniach osobom ze szczególnymi potrzebami
Prognozowane rezultaty przedsięwzięcia i sposób ich oceny: (A) na podstawie protokołów, list obecności itp.; (B) na podstawie oceny jakościowej np. ankiety od mieszkańców, ocena grupy eksperckiej lub oceny ilościowej – dane z UMiG w Baranowie S. lub od partnerów programu	<ul style="list-style-type: none"> • liczba uczestników działań integracyjnych (A) • integracja społeczna mieszkańców obszaru rewitalizacji (B) • rozwój oferty spędzania czasu wolnego na obszarze rewitalizacji (B) • wzrost liczby osób spędzających aktywnie czas wolny na obszarze rewitalizacji (B)
Zgodność z dokumentami planistycznymi	<ul style="list-style-type: none"> • nie dotyczy
Realizator	Miejsko-Gminny Ośrodek Kultury w Baranowie Sandomierskim
Okres realizacji	2023-2030
Lokalizacja	MGOK, Ul. Fabryczna 39; 39-450 Baranów Sandomierski
Wartość	50 000,00 zł
Finansowanie	Środki własne; Środki zewnętrzne

Źródło: Opracowanie własne.

36. Działania służące ochronie środowiska

Przedsięwzięcie 36	Działania służące ochronie środowiska
<p>Zdiagnozowane problemy, na które odpowiada projekt</p>	<p>P3. Niewystarczająca oferta kulturalna i rekreacyjno-sportowa na obszarze rewitalizacji P4. Niska jakość infrastruktury komunalnej związanej z rozwojem funkcji kulturalnej i rekreacyjno-sportowej na obszarze rewitalizacji P5. Bierność społeczna mieszkańców obszaru rewitalizacji P7. Niewystarczająca różnorodność oferty spędzania czasu wolnego dla mieszkańców obszaru rewitalizacji P10. Odczuwalny wysoki poziom degradacji środowiska, w tym tzw. niskiej emisji P11. Niknące poczucie tożsamości lokalnej mieszkańców obszaru rewitalizacji P12. Niska estetyka przestrzeni publicznej</p>
<p>Cele rewitalizacji i kierunki działań realizowane przez przedsięwzięcie</p>	<p>1. Kompleksowe rozwiązywanie problemów mieszkańców i ich aktywizacja 1.1 Poprawa warunków życia mieszkańców obszaru rewitalizacji 1.2 Integracja społeczna, aktywizacja mieszkańców oraz wzrost poczucia tożsamości lokalnej 3. Poprawa bezpieczeństwa, dostępności i atrakcyjności przestrzeni publicznej 3.4 Zrównoważone wykorzystanie potencjału przyrodniczego, zapobieganie degradacji środowiska oraz wzrost świadomości ekologicznej mieszkańców</p>
<p>Zakres zadania</p>	<ul style="list-style-type: none"> • organizacja wydarzeń, warsztatów oraz spotkań tematycznych o ekologii (np. w ramach dodatkowych zajęć w szkole z zakresu edukacji ekologicznej, czy zajęć związanych z regionalizmem poprzez organizację np. wycieczek rowerowych, spacerów krajoznawczych, których celem będzie poznawanie najbliższej okolicy podczas aktywnego wypoczynku) • sprzątanie świata, które włączona zostanie społeczność z obszaru do rewitalizacji (dzieci, młodzież, seniorzy) • działania edukacyjne oraz informacyjne wśród mieszkańców z zakresu poszanowania środowiska naturalnego, sposobów na oszczędzanie energii oraz zagrożeń wynikających z zanieczyszczenia środowiska.
<p>Opis działań zapewniających dostępność osobom ze szczególnymi potrzebami</p>	<ul style="list-style-type: none"> • umożliwienie udziału w wydarzeniach osobom ze szczególnymi potrzebami

Prognozowane rezultaty przedsięwzięcia i sposób ich oceny: (A) na podstawie protokołów, list obecności itp.; (B) na podstawie oceny jakościowej np. ankiety od mieszkańców, ocena grupy eksperckiej lub oceny ilościowej – dane z UMiG w Baranowie S. lub od partnerów programu	<ul style="list-style-type: none"> • liczba uczestników działań służących ochronie środowiska (A) • zwiększenie świadomości ekologicznej mieszkańców (B) • zwiększenie poczucia tożsamości lokalnej wśród mieszkańców obszaru rewitalizacji (B) • integracja społeczna mieszkańców obszaru rewitalizacji (B)
Zgodność z dokumentami planistycznymi	<ul style="list-style-type: none"> • nie dotyczy
Realizator	Urząd Miasta i Gminy Baranów Sandomierski
Okres realizacji	2023-2030
Lokalizacja	Baranów Sandomierski - projekt przekrojowy
Wartość	100 000,00 zł
Finansowanie	Środki własne; Środki zewnętrzne

Źródło: Opracowanie własne.

3.3 Mechanizmy integrowania przedsięwzięć

Planowane przedsięwzięcia nawiązują do zapisów dokumentów zarówno lokalnych, krajowych, regionalnych, jak i międzynarodowych (UE). Program ujmuje działania w sposób kompleksowy zakładając dialog z lokalną społecznością i wszystkimi innymi interesariuszami oraz ich bieżącego zaangażowania, także finansowego w jego realizację. Miarą powodzenia działań rewitalizacyjnych jest stopniowe równoważenie wydatków publicznych przez zaangażowanie rzeczowe i finansowe interesariuszy. Integracja przedsięwzięć rewitalizacyjnych jest wymogiem koniecznym w szczególności w zakresie komplementarności: przestrzennej, problemowej, proceduralno-instytucjonalnej, międzyokresowej oraz źródeł finansowania.

Tabela 14. Charakterystyka metodologii komplementarności pomiędzy poszczególnymi przedsięwzięciami i podmiotami je realizującymi

Typ komplementarności	Opis
Przestrzenna	<p>Przedsięwzięcia dotyczą obszaru rewitalizacji. Nieznaczną ich część (projekt nr 9 „Zajęcia fitness”, 23 „Modernizacja placów zabaw, miejsc rekreacji i wypoczynku na terenie Gminy Baranów Sandomierski”, 26 „Rozbudowa zbiorników małej retencji wodnej na terenie Gminy Baranów Sandomierski”, 28 „Rozwój oferty spędzania czasu wolnego w drodze współpracy z organizacjami pozarządowymi na terenie Gminy Baranów Sandomierski” wykraczają w całości i/lub częściowo poza jego granice (zgodnie z Ustawą o rewitalizacji). Choć w przypadku projektu nr 9 lokalizacja podmiotu podejmującego działania rewitalizacyjne znajduje się poza OR, odbiorcami działań będą również mieszkańcy OR. Natomiast projekty nr 23, 26 i 28 są przedsięwzięciami przekrojowymi realizowanymi na terenie całej gminy, przyczyniającymi się jednocześnie do niwelowania negatywnych zjawisk zdiagnozowanych na obszarze objętym kryzysem. Przedsięwzięcia dopełniają się przestrzennie i zapobiegają przenoszeniu problemów na pozostałe obszary i nie będą prowadziły do segregacji i wykluczenia społecznego mieszkańców. Wielkość obszaru pozwoli na uniknięcie rozproszenia podejmowanych działań, dzięki czemu powstanie efekt synergii przedsięwzięć. W ten sposób zostaną ograniczone zadania punktowe.</p>
Problemowa	<p>Zaplanowane przedsięwzięcia odpowiadają na zidentyfikowane w szczegółowej diagnozie problemy w sferach: społecznej, gospodarczej, technicznej, funkcjonalno-przestrzennej i środowiskowej (Tabela „Oddziaływanie przedsięwzięć rewitalizacyjnych na poszczególne sfery”). Dopełniają się i kompleksowo odpowiadają na problemy na podstawie określonej wizji, misji, celów i kierunków działań. Zapewnienie komplementarności problemowej ma przeciwdziałać fragmentacji działań.</p>
Proceduralno-instytucjonalna	<p>Wdrażanie i zarządzanie Programem będzie należało do koordynatora rewitalizacji. Natomiast za przygotowanie i realizację poszczególnych przedsięwzięć odpowiadać będą podmioty realizujące m.in. organizacje pozarządowe, jednostki miejskie, instytucje kultury. Powołany zostanie także Komitet Rewitalizacji, który zgodnie z Ustawą stanowi forum współpracy i dialogu interesariuszy z organami gminy w sprawach dotyczących przygotowania, prowadzenia i oceny rewitalizacji oraz pełni funkcję opiniotwórczo-doradczą burmistrza. Przedsięwzięcia zostały określone w ramach procesu partycypacji i dialogu społecznego. Realizatorów odpowiedzialnych za wdrażanie poszczególnych przedsięwzięć wskazano w podrozdziale dotyczącym przedsięwzięć rewitalizacyjnych. System zarządzania został szczegółowo opisany w części zarządczej Programu.</p>

Międzyokresowa	<p>Założone do realizacji przedsięwzięcia stanowią ciągłość dotychczasowej polityki rewitalizacyjnej Gminy i Miasta Baranów Sandomierski poprzez kontynuację i uzupełnienie Lokalnego Programu Rewitalizacji dla Gminy Baranów Sandomierski do roku 2023. W związku z tym zostanie zachowana ciągłość programowa procesu rewitalizacji. Przy wdrażaniu przedsięwzięć wykorzystane zostaną doświadczenia z dotychczas realizowanego programu rewitalizacji oraz działań infrastrukturalnych i społecznych z kolejnych perspektyw unijnych tj. 2004-2006, 2007-2013, 2014-2020.</p>
Źródła finansowania	<p>Komplementarność zakłada łączenie prywatnych i publicznych źródeł finansowania przy wykorzystaniu środków Europejskich Funduszy Strukturalnych i Inwestycyjnych z wykluczeniem ryzyka podwójnego dofinansowania. Podmioty zaangażowane w realizację przedsięwzięć zakładają dywersyfikację ich finansowania.</p>

Źródło: Opracowanie własne.

Tabela 15. Oddziaływanie przedsięwzięć rewitalizacyjnych na poszczególne sfery.

Lp.	Przedsięwzięcie	Sfera społeczna	Sfera gospodarcza	Sfera techniczna, środowiskowa i funkcjonalno-przestrzenna
1	Poprawa estetyki w centrum miasta. Przebudowa istniejącego budynku zlokalizowanego na działce nr ewid. 1558/2 w Baranowie Sandomierskim (ul. Rynek 17)	X	X	X
2	Tworzenie warunków dla rozbudowy i rozwoju miasta	X		X
3	Poprawa estetyki w przestrzeni publicznej przy wejściu na cmentarz	X		X
4	Poprawa warunków pracy GZUP, magazynowania sprzętu oraz dostępności dla mieszkańców gminy	X		X
5	Budowa cmentarza komunalnego	X		X
6	Przejście Brodowe przez rzekę Babulówkę na łowicz	X		X
7	Modernizacja ulicy i centrum Piaski	X		X
8	Zapewnienie bezpieczeństwa pieszym na ul. Dąbrowskiego i Krakowskiej	X		X
9	Zajęcia fitness	X		
10	Udostępnienie dla rekreacji dzieci, młodzieży i turystów zbiorników wodnych w centrum miasta Baranowa Sandomierskiego	X	X	X
11	Budowa obelisku lub innej formy upamiętnienia ocalenia baranowskiego zamku od zniszczenia podczas najazdu Szwedów na Baranów Sandomierski wiosną 1656 r.	X	X	
12	Kultywowanie obchodów rocznic budowy przeprawy i przekroczenia Armii Kraków przez	X		

	Wisłę w Baranowie Sandomierskim we wrześniu 1939 r.			
13	Utworzenie Jarmarku Staroci w Baranowie Sandomierskim	X	X	
14	Stworzenie centrum informacji historycznej na temat przeszłości Gminy Baranów Sandomierski	X	X	X
15	Utworzenie Stowarzyszenia – Bractwa Rycerskiego Ziemi Baranowskiej	X	X	
16	Wyposażenie obiektów turystycznych w promowanie Ekologii i Obszaru Natura 2000 Doliny Wisły – promocja obszaru	X	X	X
17	Termomodernizacja i modernizacja budynku remizy OSP w Baranowie Sandomierskim	X		X
18	Modernizacja i adaptacja budynku przy Rynek 24 w Baranowie Sandomierskim pod potrzeby Miejsko-Gminnego Ośrodka Pomocy Społecznej	X		X
19	Modernizacja pomieszczeń w Miejsko-Gminnym Ośrodku Kultury w Baranowie Sandomierskim	X		X
20	Adaptacja zdegradowanego budynku po byłej Spółdzielni Ogrodniczo-Pszczelarskiej w Baranowie Sandomierskim na potrzeby realizacji ustawowych i statutowych zadań Gminy	X		X
21	Modernizacja pomieszczeń znajdujących się w budynku zlokalizowanym na działce nr 327/19 w Baranowie Sandomierskim	X		X
22	Wzmocnienie atrakcyjności turystycznej miasta Baranów Sandomierski	X	X	X
23	Modernizacja placów zabaw, miejsc rekreacji i wypoczynku na terenie Gminy Baranów Sandomierski	X	X	X
24	Budowa instalacji OZE na budynkach użyteczności publicznej, oświatowych	X		X
25	Modernizacja oświetlenia ulicznego na energooszczędne na terenie Gminy Baranów Sandomierski	X		X
26	Rozbudowa zbiorników małej retencji wodnej na terenie Gminy Baranów Sandomierski	X	X	X
27	Festyn sąsiedzki - „Święto ulicy Okulickiego” w Baranowie Sandomierskim	X		
28	Rozwój oferty spędzania czasu wolnego w drodze współpracy z organizacjami pozarządowymi na terenie Gminy Baranów Sandomierski	X		
29	Program wydarzeń integracyjnych i aktywizujących społeczność lokalną Baranowa Sandomierskiego	X		
30	Biblioteczne animacje – aktywizacja literacko-artystyczna dzieci i młodzieży	X		
31	Zgrana rodzina	X		
32	Pewnym krokiem przez życie	X	X	

33	Od bierności do aktywności	X		
34	Zdrowy tryb życia	X		
35	Integracja międzypokoleniowa	X		X
36	Działania służące ochronie środowiska	X		X

Źródło: Opracowanie własne.

3.4 Szacunkowe ramy finansowe przedsięwzięć rewitalizacyjnych

Zgodnie z art. 15 ust. 1 pkt 7 ustawy o rewitalizacji wskazano szacunkowe ramy finansowe Programu wraz z szacunkowym wskazaniem środków finansowych ze źródeł publicznych i prywatnych przez cały okres jego trwania. Przedstawiają się one następująco:

- całkowita wartość przedsięwzięć rewitalizacyjnych wyniesie: 20 711 667,72 zł;
- w tej kwocie planowany wkład budżetu miasta wyniesie: 17 009 917,56 zł;
- wkład środków prywatnych wyniesie: 700 000,00 zł.

Długoterminowy horyzont Programu i jego charakter generują szereg czynników zaważających na powodzeniu zaplanowanego procesu. Należą do nich:

- niepewność związana z dostępem i pozyskiwaniem zewnętrznych środków,
- ograniczona dojrzałość przedsięwzięć rewitalizacyjnych,

Uwzględnienie w Wieloletnim Planie Finansowym (WPF) poszczególnych przedsięwzięć realizujących zadania własne gminy uzależnione jest od ich stopnia przygotowania do wdrożenia – niezwłocznie po uzupełnieniu niezbędnych informacji nastąpi wpisanie danego przedsięwzięcia do WPF (zgodnie z art. 21 uor).

Tabela 16. Wykaz przedsięwzięć rewitalizacyjnych wraz z odniesieniem do kosztów, źródeł finansowania oraz okresu realizacji.

Lp.	Nazwa projektu	Realizator	Lata realizacji projektu	Indykatywne środki finansowe w ramach programu rewitalizacji z podziałem na źródła finansowania [w zł]			Suma
				Pochodzące ze źródeł krajowych publicznych	Pochodzące z funduszy UE	Pochodzące ze źródeł prywatnych	
1	Poprawa estetyki w centrum miasta. Przebudowa istniejącego budynku zlokalizowanego na działce nr ewid. 1558/2 w Baranowie Sandomierskim (ul. Rynek 17)	Urząd Miasta i Gminy Baranów Sandomierski	2023-2030	115 664,42 zł	655 431,74 zł	- zł	771 096,16 zł
2	Tworzenie warunków dla rozbudowy i rozwoju miasta	Urząd Miasta i Gminy Baranów Sandomierski	2023-2025	22 500,00 zł	127 500,00 zł	- zł	150 000,00 zł
3	Poprawa estetyki w przestrzeni publicznej przy wejściu na cmentarz	Urząd Miasta i Gminy Baranów Sandomierski; Właściciele działki przy ul. Fabrycznej 23	2023	- zł	- zł	700 000,00 zł	700 000,00 zł
4	Poprawa warunków pracy GZUP, magazynowania sprzętu oraz dostępności dla mieszkańców gminy	Urząd Miasta i Gminy Baranów Sandomierski	2023-2024	75 000,00 zł	425 000,00 zł	- zł	500 000,00 zł
5	Budowa cmentarza komunalnego	Urząd Miasta i Gminy Baranów Sandomierski	2023-2024	75 000,00 zł	425 000,00 zł	- zł	500 000,00 zł
6	Przejęcie Brodowe przez rzekę Babulówkę na łowicz	Urząd Miasta i Gminy Baranów Sandomierski	2023-2024	45 000,00 zł	255 000,00 zł	- zł	300 000,00 zł
7	Modernizacja ulicy i centrum Piaski	Urząd Miasta i Gminy Baranów Sandomierski	2023-2024	300 000,00 zł	1 700 000,00 zł	- zł	2 000 000,00 zł
8	Zapewnienie bezpieczeństwa pieszym na ul. Dąbrowskiego i Krakowskiej	Urząd Miasta i Gminy Baranów Sandomierski	2023-2024	75 000,00 zł	425 000,00 zł	- zł	500 000,00 zł
9	Zajęcia fitness	Osoba prywatna (instruktor fitness)	2022-2023 (etap I)	2 250,00 zł	12 750,00 zł	- zł	15 000,00 zł

10	Udostępnienie dla rekreacji dzieci, młodzieży i turystów zbiorników wodnych w centrum miasta Baranowa Sandomierskiego	Towarzystwo Historyczne Ziemi Baranowskiej „Mały Wawel”, MGOK w Baranowie Sandomierskim, OSP, Urząd Miasta i Gminy Baranów Sandomierski, Gminna Akademia Sportu (GAS), Wędkarze	2024-2025	750,00 zł	4 250,00 zł	- zł	5 000,00 zł
11	Budowa obelisku lub innej formy upamiętnienia ocalenia baranowskiego zamku od zniszczenia podczas najazdu Szwedów na Baranów Sandomierski wiosną 1656 r.	Towarzystwo Historyczne Ziemi Baranowskiej „Mały Wawel”, MGOK w Baranowie Sandomierskim, OSP, Urząd Miasta i Gminy Baranów Sandomierski, Agencja Rozwoju Przemysłu S.A. oraz Fundacja Pro Arte Et Historia	2024-2025	8 250,00 zł	46 750,00 zł	- zł	55 000,00 zł
12	Kultywowanie obchodów rocznic budowy przeprawy i przekroczenia Armii Kraków przez Wisłę w Baranowie Sandomierskim we wrześniu 1939 r.	Towarzystwo Historyczne Ziemi Baranowskiej „Mały Wawel”, MGOK w Baranowie Sandomierskim, OSP, Urząd Miasta i Gminy Baranów Sandomierski	2024-2025	7 500,00 zł	42 500,00 zł	- zł	50 000,00 zł
13	Utworzenie Jarmarku Staroci w Baranowie Sandomierskim	Towarzystwo Historyczne Ziemi Baranowskiej „Mały Wawel”, MGOK w Baranowie Sandomierskim, GZUP	2024-2025	2 250,00 zł	12 750,00 zł	- zł	15 000,00 zł
14	Stworzenie centrum informacji historycznej na temat przeszłości Gminy Baranów Sandomierski	Towarzystwo Historyczne Ziemi Baranowskiej „Mały Wawel”, MGOK w Baranowie Sandomierskim	2024-2025	15 000,00 zł	85 000,00 zł	- zł	100 000,00 zł

15	Utworzenie Stowarzyszenia – Bractwa Rycerskiego Ziemi Baranowskiej	Towarzystwo Historyczne Ziemi Baranowskiej „Mały Wawel”, MGOK w Baranowie Sandomierskim	2024-2025	15 000,00 zł	85 000,00 zł	- zł	100 000,00 zł
16	Wyposażenie obiektów turystycznych w promowanie Ekologii i Obszaru Natura 2000 Doliny Wisły – promocja obszaru	Towarzystwo Historyczne Ziemi Baranowskiej „Mały Wawel”, MGOK w Baranowie Sandomierskim, Regionalne Centrum Promocji Obszaru Natura 2000 Dolina Wisły w Tarnobrzegu	2024-2025	3 750,00 zł	21 250,00 zł	- zł	25 000,00 zł
17	Termomodernizacja i modernizacja budynku remizy OSP w Baranowie Sandomierskim	Urząd Miasta i Gminy Baranów Sandomierski	2023-2030	22 500,00 zł	127 500,00 zł	- zł	150 000,00 zł
18	Modernizacja i adaptacja budynku przy Rynek 24 w Baranowie Sandomierskim pod potrzeby Miejsko-Gminnego Ośrodka Pomocy Społecznej	Urząd Miasta i Gminy Baranów Sandomierski	2023-2030	150 085,73 zł	850 485,83 zł	- zł	1 000 571,56 zł
19	Modernizacja pomieszczeń w Miejsko-Gminnym Ośrodku Kultury w Baranowie Sandomierskim	Urząd Miasta i Gminy Baranów Sandomierski	2023-2030	97 500,00 zł	552 500,00 zł	- zł	650 000,00 zł
20	Adaptacja zdegradowanego budynku po byłej Spółdzielni Ogrodniczo-Pszczelarskiej w Baranowie Sandomierskim na potrzeby realizacji ustawowych i statutowych zadań Gminy	Urząd Miasta i Gminy Baranów Sandomierski	2023-2030	225 000,00 zł	1 275 000,00 zł	- zł	1 500 000,00 zł
21	Modernizacja pomieszczeń znajdujących się w budynku zlokalizowanym na działce nr 327/19 w Baranowie Sandomierskim	Urząd Miasta i Gminy Baranów Sandomierski	2023-2030	225 000,00 zł	1 275 000,00 zł	- zł	1 500 000,00 zł
22	Wzmocnienie atrakcyjności turystycznej miasta Baranów Sandomierski	Urząd Miasta i Gminy Baranów Sandomierski	2023-2030	742 500,00 zł	4 207 500,00 zł	- zł	4 950 000,00 zł

23	Modernizacja placów zabaw, miejsc rekreacji i wypoczynku na terenie Gminy Baranów Sandomierski	Urząd Miasta i Gminy Baranów Sandomierski	2023-2030	135 000,00 zł	765 000,00 zł	- zł	900 000,00 zł
24	Budowa instalacji OZE na budynkach użyteczności publicznej, oświatowych	Urząd Miasta i Gminy Baranów Sandomierski	2023-2030	255 000,00 zł	1 445 000,00 zł	- zł	1 700 000,00 zł
25	Modernizacja oświetlenia ulicznego na energooszczędne na terenie Gminy Baranów Sandomierski	Urząd Miasta i Gminy Baranów Sandomierski	2023-2030	225 000,00 zł	1 275 000,00 zł	- zł	1 500 000,00 zł
26	Rozbudowa zbiorników małej retencji wodnej na terenie Gminy Baranów Sandomierski	Urząd Miasta i Gminy Baranów Sandomierski	2023-2030	90 000,00 zł	510 000,00 zł	- zł	600 000,00 zł
27	Festyn sąsiedzki - „Święto ulicy Okulickiego” w Baranowie Sandomierskim	Urząd Miasta i Gminy Baranów Sandomierski	2024-2025	750,00 zł	4 250,00 zł	- zł	5 000,00 zł
28	Rozwój oferty spędzania czasu wolnego w drodze współpracy z organizacjami pozarządowymi na terenie Gminy Baranów Sandomierski	Urząd Miasta i Gminy Baranów Sandomierski; organizacje pozarządowe	2023-2030	15 000,00 zł	85 000,00 zł	- zł	100 000,00 zł
29	Program wydarzeń integracyjnych i aktywizujących społeczność lokalną Baranowa Sandomierskiego	Urząd Miasta i Gminy Baranów Sandomierski; Ochotnicza Straż Pożarna w Baranowie Sandomierskim	2023-2030	6 000,00 zł	34 000,00 zł	- zł	40 000,00 zł
30	Biblioteczne animacje – aktywizacja literacko-artystyczna dzieci i młodzieży	Miejsko-Gminny Ośrodek Kultury w Baranowie Sandomierskim	2023-2030	1 500,00 zł	8 500,00 zł	- zł	10 000,00 zł
31	Zgrana rodzina	Miejsko-Gminny Ośrodek Pomocy Społecznej w Baranowie Sandomierskim	2023-2030	7 500,00 zł	42 500,00 zł	- zł	50 000,00 zł
32	Pewnym krokiem przez życie	Miejsko-Gminny Ośrodek Pomocy Społecznej w Baranowie Sandomierskim	2023-2030	3 000,00 zł	17 000,00 zł	- zł	20 000,00 zł
33	Od bierności do aktywności	Miejsko-Gminny Ośrodek Pomocy Społecznej w Baranowie Sandomierskim	2023-2030	7 500,00 zł	42 500,00 zł	- zł	50 000,00 zł

34	Zdrowy tryb życia	Miejsko-Gminny Ośrodek Kultury w Baranowie Sandomierskim	2023-2030	7 500,00 zł	42 500,00 zł	- zł	50 000,00 zł
35	Integracja międzypokoleniowa	Miejsko-Gminny Ośrodek Kultury w Baranowie Sandomierskim	2023-2030	7 500,00 zł	42 500,00 zł	- zł	50 000,00 zł
36	Działania służące ochronie środowiska	Urząd Miasta i Gminy Baranów Sandomierski	2023-2030	15 000,00 zł	85 000,00 zł	- zł	100 000,00 zł
SUMA				3 001 750,16 zł	17 009 917,56 zł	700 000,00 zł	20 711 667,72 zł

Źródło: Opracowanie własne.

3.5 Planowane do przyjęcia uchwały, narzędzia oraz niezbędne zmiany w uchwałach obowiązujących

3.5.1 Specjalna Strefa Rewitalizacji

W celu zapewnienia sprawnej realizacji przedsięwzięć rewitalizacyjnych, planowane jest przyjęcie w centrum miasta Baranów Sandomierski, Specjalnej Strefy Rewitalizacji, o której mowa w art. 25 Ustawy. Ustanowienie Specjalnej Strefy Rewitalizacji oraz dokładny zakres jej regulacji będzie przedmiotem odrębnej uchwały Rady Miejskiej w Baranowie Sandomierskim.

3.5.2 Komitet Rewitalizacji

Zgodnie z art. 7 Ustawy o Rewitalizacji Rada Miejska w Baranowie Sandomierskim, w terminie nie dłuższym niż 3 miesiące podejmie uchwałę powołującą Komitet Rewitalizacji – która zostanie poprzedzona konsultacjami społecznymi. Burmistrz Miasta i Gminy Baranów Sandomierski niezwłocznie po podjęciu uchwały powoła w drodze zarządzenia Komitet Rewitalizacji. Rolę Komitetu Rewitalizacji wskazano w części zarządczej Programu.

3.5.3 Zmiany w polityce mieszkaniowej

Zaplanowane w Programie przedsięwzięcia nie rodzą konieczności wprowadzenia zmian w uchwałach, o których mowa w art. 21 ust. 1 ustawy z dnia 21 czerwca 2001 r. o ochronie praw lokatorów, mieszkaniowym zasobie gminy i o zmianie Kodeksu cywilnego (Dz. U. z 2019 r. poz. 1182 i 1309).

3.5.4 Zmiany w zakresie planowania i zagospodarowania przestrzennego

A. Niezbędne zmiany w Studium uwarunkowań i kierunków zagospodarowania przestrzennego

Gminny Program Rewitalizacji dla Gminy i Miasta Baranów Sandomierski do roku 2030, nie przewiduje wprowadzenia zmian w obecnym dokumencie Studium Uwarunkowań i Kierunków Zagospodarowania Przestrzennego Miasta i Gminy Baranów Sandomierski.

B. Niezbędne zmiany w miejscowych planach zagospodarowania

Na dzień przyjęcia Gminnego Programu Rewitalizacji dla Gminy i Miasta Baranów Sandomierski do roku 2030, nie przewiduje się wprowadzenia zmian w miejscowych planach zagospodarowania

przestrzennego, jednakże gmina zastrzega sobie możliwość wprowadzenia zmian, w razie zmian/aktualizacji w dokumencie GPR.

C. Uchwalenie miejscowego planu rewitalizacji

Nie przewiduje się uchwalenia miejscowego planu rewitalizacji. Nie wyklucza się jednak podjęcia tego typu działań w przyszłości, jeżeli Komitet Rewitalizacji wskaże taką potrzebę. Będzie to podstawa do dokonania zmian w GPR w tym zakresie.

3.5.5 Gminny Program Opieki nad Zabytkami

Należy opracować aktualną uchwałę w sprawie przyjęcia Gminnego Programu Opieki nad Zabytkami Miasta i Gminy Baranów Sandomierski.

3.6 Kierunki zmian w przestrzeni obszaru rewitalizacji

Podstawowe kierunki zmian funkcjonalno-przestrzennych obszaru rewitalizacji stanowią **załącznik nr 2 do Programu**.

Należy w tym miejscu podkreślić istotne uwarunkowania przestrzenne obszaru rewitalizacji.

Po pierwsze układ urbanistyczno-krajobrazowy miasta Baranowa Sandomierskiego wpisany został do rejestru zabytków (nr rej. A-1446 z 06.05.1985 i z 16.02.2017). Strefa ochrony konserwatorskiej obejmuje znaczną część miasta, co oznacza, że będzie na niej realizowana większość przedsięwzięć rewitalizacyjnych. Powoduje to konieczność uzgadniania zakresu prac budowlanych lub remontowych ze służbą konserwatorską.

Po drugie, ze względu na położenie Baranowa Sandomierskiego w dolinie Wisły, jest on obszarem narażonym na niebezpieczeństwo występowania zagrożeń powodziowych.

Mapy zagrożenia powodziowego i mapy ryzyka powodziowego zostały opracowane w ramach projektu "Informatyczny System Osłony Kraju przed nadzwyczajnymi zagrożeniami" (ISOK) przez Instytut Meteorologii i Gospodarki Wodnej PIB – Centra Modelowania Powodzi i Suszy w Gdyni, Poznaniu, Krakowie i we Wrocławiu.

Zgodnie z ww. mapami zagrożenia powodziowego tereny między linią brzegową rzek: Wisły i Babulówki, a ich wałami przeciwpowodziowymi, w myśl ustawy Prawo wodne to obszary szczególnego zagrożenia powodzią, służące przepuszczeniu wód powodziowych.

Na obszarach szczególnego zagrożenia powodzią obowiązują zakazy, nakazy, ograniczenia i dopuszczenia wynikające z przepisów odrębnych dotyczących ochrony przed powodzią.

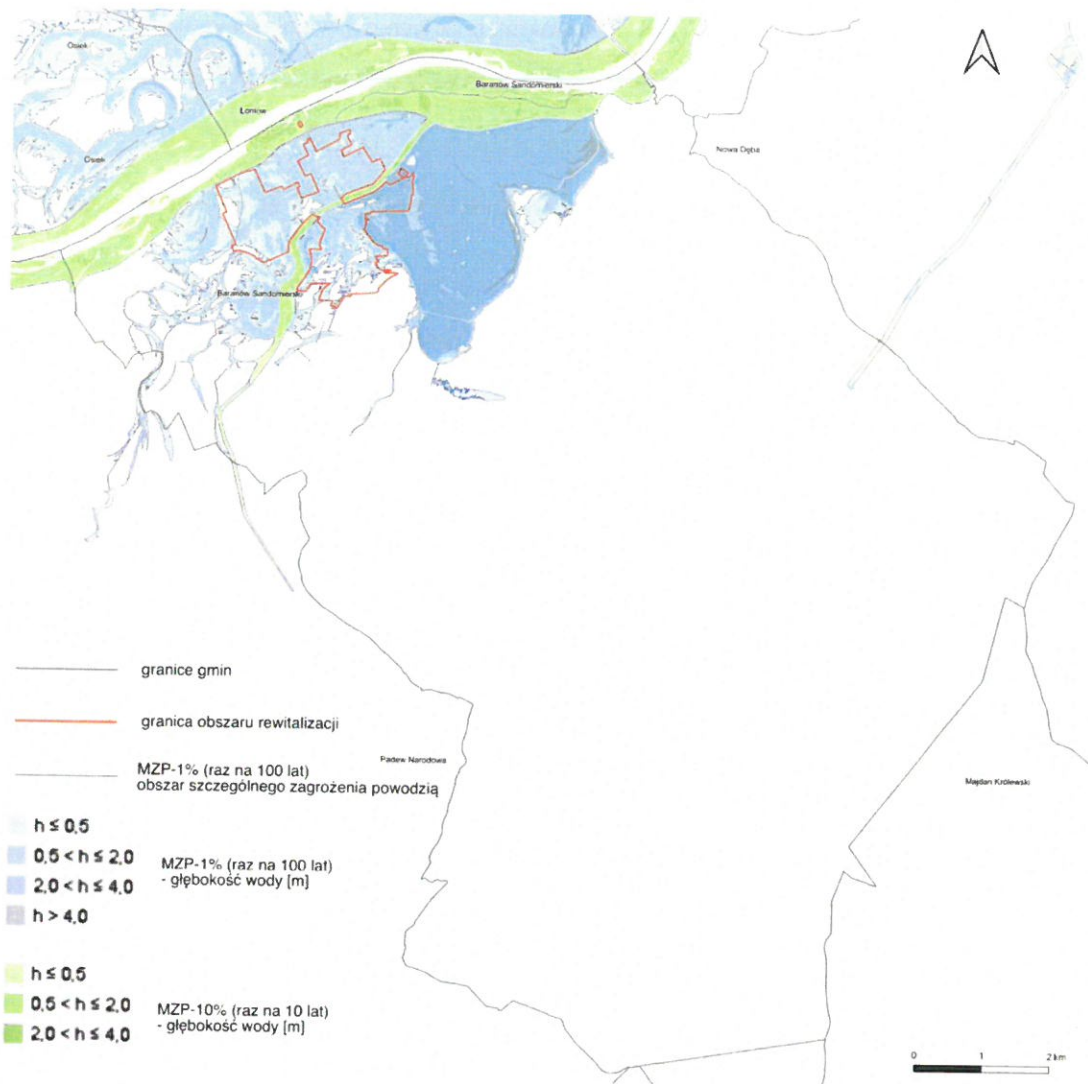
Ponadto w północnej części gminy w pobliżu rzeki Wisły występują obszary szczególnego zagrożenia powodzią, na których prawdopodobieństwo wystąpienia powodzi jest średnie i wynosi raz na 100 lat (Q1%) oraz obszary, na których prawdopodobieństwo wystąpienia powodzi jest wysokie i wynosi raz na 10 lat (Q10%).

Dodatkowo na terenie gminy występują obszary narażone na niebezpieczeństwo powodzi: obszary, na których prawdopodobieństwo wystąpienia powodzi jest niskie i wynosi raz na 500 lat (Q0,2%) oraz obszary narażone na zalanie w wyniku całkowitego zniszczenia wału przeciwpowodziowego, prawdopodobieństwo wystąpienia powodzi 1% – raz na 100 lat. Tereny te obejmują znaczą część gminy.

Poza zasięgiem prawdopodobnych zalewów znajdują się m.in. wsie Knapy, Marki, Kaczaki, Ślężaki, lasy w południowej części gminy oraz wzniesienia w części północno – wschodniej.

Warunkiem uniknięcia ewentualnego zagrożenia i ryzyka powodziowego na obszarze narażonym na zalanie w przypadku zniszczenia lub uszkodzenia wału przeciwpowodziowego jest utrzymanie w należyтым stanie technicznym wałów przeciwpowodziowych, poprzez stałą ich modernizację celem eliminacji uszkodzeń i zniszczeń. W latach 2001-2005 na terenie powiatu tarnobrzeskiego grodzkiego i ziemskiego zostało wykonanych szereg przedsięwzięć w zakresie odbudowy i modernizacji obwałowań przeciwpowodziowych, głównie rzeki Wisły.

Mapa 1. Mapa zagrożenia powodziowego dla OR.



Źródło: Opracowanie własne

Z analizy przeprowadzonych, szczegółowych prac diagnostycznych oraz zaplanowanych do wdrożenia przedsięwzięć w ramach Programu wynika, iż główne zmiany w przestrzeni obszaru rewitalizacji dotyczyć będą:

- A. podniesienia jakości i zwiększanie dostępności do infrastruktury społecznej (1, 4, 5, 13, 17, 18, 19, 20, 21, 24)
- B. poprawy jakości infrastruktury technicznej (2, 3, 6, 7, 8, 25)
- C. budowy/rozbudowy infrastruktury rekreacyjnej (10, 11, 14, 16, 22, 23, 26)

4 CZĘŚĆ ZARZĄDCZA

Gminny Program Rewitalizacji z jednej strony stanowi dokument strategiczny o horyzoncie długoterminowym, z drugiej zaś strony ma charakter operacyjny, w stosunku do Strategii, i na jego podstawie wdrażana jest polityka rewitalizacyjna gminy i miasta.

4.1 Struktura zarządzania realizacją Programu

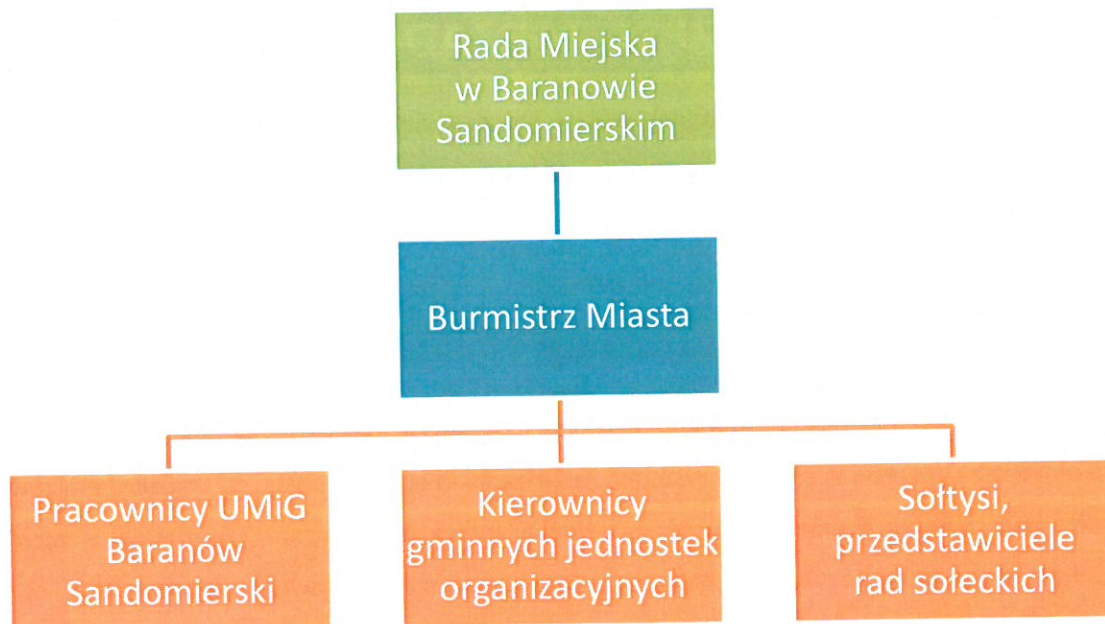
System zarządzania Gminnym Programem Rewitalizacji Miasta i Gminy Baranów Sandomierski do roku 2023 ulokowany zostanie w ogólnym systemie zarządzania miastem i gminą, co umożliwi efektywne współdziałanie instytucji samorządowych na szczeblu gminy oraz powiatu, jak również wzajemne uzupełnianie się i spójność procedur, z zapewnieniem nienaruszalności zasady subsydiarności.

System zarządzania programem zaprojektowany został z uwzględnieniem istniejących rozwiązań organizacyjnych, jakie działają w Urzędzie Miasta i Gminy Baranów Sandomierski, przy czym zorientowany został na realizację zasad partycypacji, współdecydowania i partnerstwa.

Strukturalnie za tematykę rewitalizacji odpowiedzialne będą następujące organy:

- **Rada Miasta** – zgodnie z przepisami ustaw ustrojowych regulujących zasady działania jednostek samorządu terytorialnego, uwzględnia procesy rewitalizacji w projektowaniu budżetu samorządu, uchwała program, akceptuje jego zmiany;
- **Burmistrz Miasta** – jednoosobowy organ wykonawczy w gminie, odpowiedzialny za wdrażanie programu;
- **Pracownicy miejskich jednostek organizacyjnych** – jako aparat pomocniczy, za pomocą którego Burmistrz Miasta i Gminy wykonuje swoje zadania w sferze społecznej, gospodarczej, środowiskowej, infrastruktury i sferze przestrzennej;
- **Sołtysowie, przedstawiciele rad sołeckich** – w ramach realizacji swoich zadań w sołectwach.

Osobą odpowiedzialną za funkcjonowanie tej struktury jest Burmistrz Miasta i Gminy. Poniżej przedstawiono wycinek struktury organizacyjnej ds. rewitalizacji Baranowa Sandomierskiego.



Źródło: Opracowanie własne.

Za wdrożenie Programu odpowiadać będzie pracownik zatrudniony na stanowisku ds. architektury i planowania przestrzennego. Pracownik ten będzie jednocześnie pełnił funkcję **pełnomocnika burmistrza ds. rewitalizacji**. Do zadań tego pracownika należeć będzie:

- prowadzenie i aktualizacja bazy projektów rewitalizacyjnych ujętych w GPR;
- monitorowanie realizacji przedsięwzięć ujętych w GPR oraz wskaźników produktów i rezultatów tych przedsięwzięć;
- koordynacja projektów rewitalizacyjnych realizowanych przez Gminę pod względem zgodności z GPR;
- gromadzenie i agregacja danych do monitorowania sytuacji społecznej, gospodarczej, środowiskowej, infrastrukturalnej, przestrzennej na terenie Miasta i Gminy pod kątem okresowej oceny stopnia wdrożenia GPR oraz stopnia osiągnięcia założonych celów rewitalizacji;
- okresowe wykonywanie raportu ewaluacyjnego (co 3 lata), który opierał się będzie na ocenie stopnia korzystnych zmian na obszarze rewitalizowanym;
- prowadzenie działań informacyjnych związanych z rewitalizacją na terenie miasta i gminy;

- organizacja i prowadzenie działań partycypacyjnych związanych z rewitalizacją na terenie miasta i gminy;
- upowszechnianie wiedzy o istocie rewitalizacji wśród wszystkich interesariuszy procesów rewitalizacji w mieście i gminie.

Istotną rolę w zarządzaniu procesem rewitalizacji będzie odgrywał **Komitet Rewitalizacji**. Zostanie on powołany w celu utworzenia forum współpracy i dialogu interesariuszy z organami miasta i gminy, a także będzie pełnił funkcję opiniodawczo-doradczą dla Burmistrza Miasta i Gminy Baranów Sandomierski, włączając się tym samym w proces zarządzania Programem. Zakłada się, że skład Komitetu Rewitalizacji będzie reprezentował różne grupy społeczne, w szczególności przedstawicieli spośród:

- mieszkańców obszaru rewitalizacji,
- organizacji pozarządowych,
- instytucji kultury,
- przedsiębiorców, działających na obszarze rewitalizacji,
- placówek oświatowych.

Komitet stanowić będzie organizacyjny łącznik i sprawny kanał komunikacji między organami miasta i gminy a pozostałymi interesariuszami rewitalizacji.

4.2 Koszty zarządzania realizacją Programu

Struktura zarządzania Programem jest osadzona w strukturze organizacyjnej Miasta i Gminy Baranów Sandomierski. Tym samym wszelkie prace będą wykonywane w ramach kompetencji pracowników Urzędu Miasta i Gminy, Burmistrza oraz Rady Miejskiej w Baranowie Sandomierskim.

W przypadku Komitetu Rewitalizacji stosownie do art. 7 ust. 3 ustawy o rewitalizacji zasady wyznaczania składu oraz zasady działania Komitetu Rewitalizacji zostaną określone w drodze uchwały Rady Miejskiej w Baranowie Sandomierskim, poprzedzonej konsultacjami społecznymi. W zasadach tych znajdzie się zapis ujmujący, że uczestnictwo w Komitecie ma charakter społeczny tym samym za udział w posiedzeniach i pracach Komitetu nie przysługuje wynagrodzenie.

Zadania niezbędne do wdrażania dokumentu wykonywane będą w ramach obowiązków poszczególnych struktur organizacyjnych Miasta i Gminy Baranów Sandomierski, dlatego nie określono dodatkowych kosztów ich realizacji. W ramach swoich kompetencji każda z komórek Urzędu i/lub

jednostek organizacyjnych Miasta i Gminy będzie wdrażała te działania, dostosowując w sposób elastyczny swoje zasoby osobowe do określonych aktualnie potrzeb.

Wszystkie przedsięwzięcia rewitalizacyjne realizujące zadania własne Miasta i Gminy Baranów Sandomierski będą wdrożone zgodnie z uchwaloną przez Radę Miejską w Baranowie Sandomierskim Wieloletnią Prognozą Finansową oraz budżetami rocznymi, zapewniając efektywną realizację zaplanowanych działań. W zakresie zarządzania środkami finansowymi niezbędnymi do wdrożenia projektów rewitalizacyjnych włączony zostanie Skarbnik Miasta i Gminy Baranów Sandomierski.

4.3 Mechanizmy włączania interesariuszy w proces rewitalizacji

Na etapie opracowania dokumentu Gminnego Programu Rewitalizacji dla Miasta i Gminy Baranów Sandomierski do roku 2030, uwzględniono konieczność włączania (współdecydowania) interesariuszy: mieszkańców, organizacji pozarządowych, lokalnych przedsiębiorców, grup nieformalnych oraz jednostek organizacyjnych miasta i gminy. W trakcie procesu włączania (współdecydowania) interesariuszy w prace nad opracowywaniem GPR wykorzystano różnorodne formy partycypacji społecznej, których zastosowanie spełniło wymóg skuteczności i adekwatności w kontekście aktywnego uczestnictwa jak najszerzej liczby odbiorców. Z grona licznych narzędzi i technik partycypacyjnych wykorzystano: badania ankietowe, składanie wniosków (fiszki projektowe), otwarte spotkania, konsultacje, formularze zgłaszania uwag.

Proces włączania składa się z 3 etapów:

- **Etap Diagnozy służącej wyznaczeniu obszaru zdegradowanego i obszaru rewitalizacji**

Zgodnie z ustawą o rewitalizacji prace nad Programem rozpoczęto od wyznaczenia obszaru zdegradowanego i obszaru rewitalizacji. Na podstawie art. 6 ust. 2 oraz art. 11 ust. 3 ustawy z dnia 9 października 2015 r. o rewitalizacji (t.j.: Dz.U. z 2021 r. poz. 485 z późn. zm.) Burmistrz Miasta i Gminy Baranów Sandomierski powiadomił o przeprowadzeniu konsultacji społecznych projektu uchwały Rady Miejskiej w Baranowie Sandomierskim w sprawie wyznaczenia obszaru zdegradowanego oraz obszaru rewitalizacji. Zaproszenie do udziału w konsultacjach ww. projektu uchwały wraz ze stosownymi załącznikami umieszczono i dystrybuowano następującymi kanałami informacyjnymi:

- strona internetowa Miasta i Gminy Baranów Sandomierski w zakładce <https://baranowsandomierski.pl/o-gminie/program-rewitalizacji/>
- strona internetowa BIP Urzędu Miasta i Gminy Baranów Sandomierski <https://bip.baranowsandomierski.pl/konsultacje-spooleczne/>

- siedziba Urzędu Miasta i Gminy Baranów Sandomierski, ul. Gen. L. Okulickiego 1, 39-450 Baranów Sandomierski, pokój nr 3

Konsultacje społeczne ww. projektu uchwały wraz ze stosownymi załącznikami przeprowadzono w następujących formach:

- zbieranie opinii i uwag dostarczonych osobiście w formie papierowej (w siedzibie Urzędu Miasta i Gminy Baranów Sandomierski, ul. ul. Gen. L. Okulickiego 1),
- zbieranie wypełnionych formularzy w formie elektronicznej (pod adresem poczty elektronicznej: konsultacje@kreatus.eu lub za pomocą formularza zamieszczonego na stronie internetowej przy projekcie uchwały),
- zbieranie wypełnionych formularzy drogą korespondencyjną (na adres: Urząd Gminy Miasta i Gminy Baranów Sandomierski, ul. ul. Gen. L. Okulickiego 1),
- otwarte spotkania konsultacyjne z mieszkańcami, przedsiębiorcami, organizacjami pozarządowymi i pozostałymi zainteresowanymi osobami, które odbyły się 22.06.2022 roku o godz. 16.00 w Miejsko – Gminnym Ośrodku Kultury w Baranowie Sandomierskim
- zbieranie uwag podczas warsztatów online prowadzonych w aplikacji Google Meet w dniu 28 czerwca 2022 r. w godzinach od 17:00 do 18:00

Po zakończeniu konsultacji społecznych sporządzony został „Raport z konsultacji społecznych projektu Uchwały Rady Miejskiej w Baranowie Sandomierskim w sprawie wyznaczenia obszaru zdegradowanego i obszaru rewitalizacji”. Raport został zamieszczony na stronie internetowej <https://baranowsandomierski.pl/o-gminie/gminny-program-rewitalizacji/>

Etap I zakończył się podjęciem uchwały nr XLVI/376/22 Rady Miejskiej w Baranowie Sandomierskim z dnia 21 lipca 2022 r. w sprawie wyznaczenia obszaru zdegradowanego i obszaru rewitalizacji Gminy Baranów Sandomierski. Treść uchwały została opublikowana w Dzienniku Urzędowym Województwa Podkarpackiego <https://edziennik.rzeszow.uw.gov.pl/legalact/2022/3002/>

- **Etap Tworzenia Gminnego Programu Rewitalizacji**

Przystąpienie do opracowania Gminnego Programu Rewitalizacji Miasta i Gminy Baranów Sandomierski do roku 2030 rozpoczęto od podjęcia Uchwały nr XLVIII/383/22 Rady Miejskiej w Baranowie Sandomierskim z dnia 25 sierpnia 2022 roku w sprawie przystąpienia do sporządzenia Gminnego Programu Rewitalizacji dla Miasta i Gminy Baranów Sandomierski.

Pogłębioną charakterystykę obszaru rewitalizacji wykonano w oparciu o dane ilościowe i jakościowe. Zostały one zebrane na podstawie danych przekazanych przez Urząd Miasta i Gminy Baranów Sandomierski oraz badania ankietowego z mieszkańcami. Zebrane informacje o przestrzeni obszaru rewitalizacji i jego mieszkańcach uzupełniono podczas organizowanych spotkań z interesariuszami. Po rozpoczęciu prac nad opracowywaniem Programu, rozpoczęto równolegle zbieranie kart projektów rewitalizacyjnych. W konsekwencji wpłynęło ponad 57 kart projektów od mieszkańców, przedsiębiorców i innych interesariuszy. Wypełnione komputerowo lub drukowanym pismem karty można było składać w terminie od 18 sierpnia do 30 września 2022 roku w formie papierowej przesłanej na adres Urzędu Miasta i Gminy Baranów Sandomierski, ul. Gen. L. Okulickiego 1; złożonej osobiście w Urzędzie Miasta i Gminy Baranów Sandomierski lub elektronicznej przesłanej za pomocą poczty elektronicznej na adres urząd@baranowsandomierski.pl. Zgromadzone karty projektów, a także pomysły mieszkańców przedstawione na spotkaniach i w ankiecie internetowej zostały uwzględnione w Programie, celem stworzenia dokumentu odpowiadającego na realne potrzeby mieszkańców obszaru rewitalizacji.

Konsultacje społeczne projektu GPR-u zostały przeprowadzone na zasadach określonych w ustawie o rewitalizacji (art. 6 ust. 1, 2 i 3 ustawy). Zgodnie z Obwieszczeniem Burmistrza Miasta i Gminy Baranów Sandomierski z dnia 11 stycznia 2023 roku, konsultacje społeczne projektu „Gminnego Programu Rewitalizacji Miasta i Gminy Baranów Sandomierski do roku 2030” trwały od 18 stycznia do 18 lutego 2023 roku.

Program który był przedmiotem konsultacji został oparty o Diagnozę obszaru zdegradowanego i obszaru rewitalizacji stanowiącą podstawę do wyznaczenia obszaru rewitalizacji Miasta i Gminy Baranów Sandomierski, zgodnie z uchwałą nr XLVI/376/2022 Rady Miejskiej w Baranowie Sandomierskim z dnia 21 lipca 2022 roku w sprawie wyznaczenia obszaru zdegradowanego i obszaru rewitalizacji dla Gminy Baranów Sandomierski oraz opracowany zgodnie z Uchwałą nr XLVIII/383/2022 z dnia 25 sierpnia 2022 roku w sprawie przystąpienia do sporządzenia „Gminnego Programu Rewitalizacji Miasta i Gminy Baranów Sandomierski do roku 2030”.

Podobnie jak na etapie wyznaczania obszaru rewitalizacji, o rozpoczęciu konsultacji społecznych oraz formach, w jakich były prowadzone, powiadomiono interesariuszy z wyprzedzeniem 7 dni przed planowanym rozpoczęciem biegu konsultacji społecznych.

Formami konsultacji społecznych były:

- Zbieranie uwag w postaci papierowej, przesłanej na adres Urzędu Miasta i Gminy Baranów Sandomierski
- Zbieranie uwag przekazywanych osobiście w Urzędzie Miasta i Gminy Baranów Sandomierski
- Zbieranie uwag w postaci elektronicznej przesyłanych za pomocą poczty elektronicznej lub za pomocą formularza online, zamieszczonego na stronie internetowej
- Spotkanie konsultacyjne w Miejsko-Gminnym Ośrodku Kultury w Baranowie Sandomierskim dla mieszkańców, przedsiębiorców, organizacji pozarządowych i innych zainteresowanych osób
- Spotkanie online w aplikacji Google Meet

Informacje o konsultacjach zostały zamieszczone na stronie internetowej gminy i BIP. Konsultacje miały na celu przede wszystkim poznanie opinii mieszkańców odnośnie zaplanowanych do realizacji projektów rewitalizacyjnych. Informacje o przeprowadzonym procesie zostały zawarte w Raporcie z konsultacji projektu GPR.

Zgodnie z art. 17 ust. 4 ustawy o rewitalizacji z dnia 9 października 2015 r o zaopiniowanie Gminnego Programu Rewitalizacji wystąpiono do następujących instytucji:

1. Zarząd właściwy powiatu
2. Zarząd właściwy województwa
3. Właściwy wojewoda
4. Właściwe organy wojskowe, ochrony granic oraz bezpieczeństwa państwa
5. Właściwy komendant Państwowej Straży Pożarnej
6. Właściwy państwowy wojewódzki inspektor sanitarny,
7. Właściwa gminna komisja urbanistyczno-architektoniczna
8. Zarząd dróg powiatowych
9. Zarząd dróg wojewódzkich
10. PKP PLK S.A.
11. Właściwy regionalny dyrektor ochrony środowiska
12. Właściwy wojewódzki konserwator zabytków
13. Właściwy dyrektora regionalnego zarządu gospodarki wodnej

Państwowe Gospodarstwo Leśne lasy Państwowe

Opiniowanie Gminnego Programu Rewitalizacji przez wskazane powyżej instytucje przeprowadzone zostało w terminie 23 stycznia – 24 lutego 2023 roku, zgodnie z art. 18 ust. 2 ustawy o rewitalizacji.

Wszystkie zgłoszone uwagi przez instytucje opiniujące zostały uwzględnione i opisane w raporcie z opiniowania projektu GPR.

- **Etap Wdrażania, monitorowania i oceny Gminnego Programu Rewitalizacji**

Wdrażanie Gminnego Programu Rewitalizacji dla Miasta i Gminy Baranów Sandomierski do roku 2030, będzie miało w szerokim stopniu charakter partycypacyjny ze względu na fakt, iż część planowanych przedsięwzięć rewitalizacyjnych będzie realizowana przez inne podmioty społeczne, które miały możliwość zgłoszenia projektów do GPR. Realizację Gminnego Programu Rewitalizacji w zakresie projektów realizowanych przez Miasto i Gminę, powierza się Burmistrzowi Miasta i Gminy Baranów Sandomierski, który będzie za pośrednictwem odpowiednich Referatów koordynował działania w tym zakresie (inwestycje, nieruchomości, ochrona środowiska).

Na każdym z poziomów, w proces wdrażania założeń GPR zaangażowane będą ponadto następujące podmioty:

- Pełnomocnik Burmistrza ds. rewitalizacji
- Interesariusze procesu rewitalizacji, wśród których znajdują się m.in. podmioty tj.:
 - mieszkańcy obszaru rewitalizacji i całej gminy,
 - przedsiębiorcy,
 - instytucje kulturowe i edukacyjne,
 - organizacje pozarządowe,
 - media lokalne.

Wskazane powyżej podmioty w ramach procesu wdrażania i monitorowania GPR pełnić będą następujące, odnoszące się do poszczególnych poziomów zarządzania dokumentem, funkcje:

- przekazywać informacje nt. realizowanych zadań wpisujących się w założenia GPR oraz statystyki i dane pomocne w procesie monitorowania wskaźników dla Programu;
- zgłaszać wnioski dotyczące zmian w GPR;
- zgłaszać propozycje projektów rewitalizacyjnych;

- aktywnie, zgodnie z posiadanymi kompetencjami włączać się w realizację zadań wpisujących się w GPR;
- zgłaszać Pełnomocnikowi ds. Rewitalizacji pojawienie się trudności lub dodatkowych potrzeb związanych z wdrażanymi zadaniami uwzględnionymi w GPR.

Włączanie mieszkańców, przedsiębiorców i innych podmiotów i grup aktywnych na terenie miasta i gminy w proces wdrażania GPR będzie zapewnione poprzez:

- realizację przedsięwzięć rewitalizacyjnych przez sektor społeczny i/lub prywatny,
- funkcjonowanie Komitetu Rewitalizacji o reprezentatywnym składzie, który będzie organizacyjnym łącznikiem między organami Gminy, a pozostałymi interesariuszami rewitalizacji,
- organizację konsultacji społecznych w ważnych kwestiach dotyczących wdrażania GPR (np. w sytuacji aktualizacji/modyfikacji programu),
- wsparcie zawiązywania partnerstwa projektowego integrującego sektory,
- prowadzenie aktywnej polityki informacyjnej promującej potencjalne źródła finansowania rewitalizacji oraz efektów podejmowanych działań rewitalizacyjnych,
- aktywizację sektora społecznego poprzez ujęcie rewitalizacji w rocznych programach współpracy z organizacjami pozarządowymi.

Niezbędnym elementem zarządzania procesem rewitalizacji jest uwzględnianie w nim udziału społecznego nie tylko na etapie planowania i wdrażania, ale także na etapie monitorowania GPR. Ocena programu powinna obejmować diagnozę czynników społecznych, gospodarczych, przestrzenno-funkcjonalnych, technicznych i środowiskowych obszaru rewitalizacji, opartą na wskaźnikach oraz opinii mieszkańców. Partycypacja społeczna na etapie oceny rewitalizacji uwzględnia aktywny udział mieszkańców w szerokich konsultacjach społecznych. Formy i narzędzia aktywnego włączenia mieszkańców w ocenę efektów GPR wykorzystywane na końcowym etapie to:

- badania sondażowe i ankiety na temat oceny procesów rewitalizacji,
- debata z władzami publicznymi na temat rewitalizacji,
- analiza postrzegania zmian przez mieszkańców na obszarze rewitalizacji,

- warsztaty sektorowe, festyny, święta miejscowości połączone z prezentacją efektów rewitalizacji, spacerów rewitalizacyjnych,
- warsztaty z mieszkańcami.

Opisywane instrumenty powinny każdorazowo być dostosowane do lokalnych warunków oraz możliwości działania.

4.4 Monitoring i ocena wdrażania Programu

4.4.1 Harmonogram realizacji, ocena i zmiana Programu

Ramowy harmonogram okresu realizacji Programu określony został do 2030 r. Program będzie corocznie monitorowany i systematycznie oceniany, nie rzadziej jednak niż raz na 3 lata. Zakłada się przeprowadzenie oceny Programu w latach 2024, 2027 i 2029. Ocena sporządzona przez Burmistrza Miasta i Gminy Baranów Sandomierski podlega zaopiniowaniu przez Komitet Rewitalizacji oraz ogłoszeniu w Biuletynie Informacji Publicznej. Po dokonaniu oceny następuje kontynuacja Programu w niezmienionej wersji lub jego aktualizacja. W przypadku stwierdzenia, w wyniku przeprowadzonej oceny stopnia realizacji Programu, osiągnięcia celów rewitalizacji w nim zawartych, Rada Miejska uchyla uchwałę w sprawie Programu w całości albo w części, z własnej inicjatywy albo na wniosek burmistrza. Za monitorowanie efektów przedsięwzięć rewitalizacyjnych, jak również okresową ocenę aktualności Programu odpowiada Pełnomocnik Burmistrza ds. rewitalizacji.

Tabela 17. Ramowy harmonogram realizacji Programu.

Okresy funkcjonalności Gminnego Programu Rewitalizacji			
2023	2024-2026	2027-2029	2030
<ul style="list-style-type: none"> • Uchwalenie Gminnego Programu Rewitalizacji • Powołanie Komitetu Rewitalizacji 	<ul style="list-style-type: none"> • Realizacja przedsięwzięć rewitalizacyjnych • Monitoring i ocena postępów w roku 2024. 	<ul style="list-style-type: none"> • Realizacja przedsięwzięć rewitalizacyjnych • Monitoring i ocena postępów w roku 2027. • Monitoring i ewaluacja postępów w roku 2029 	<ul style="list-style-type: none"> • Realizacja przedsięwzięć rewitalizacyjnych • Monitoring i ewaluacja Programu oraz ewentualne przystąpienie do opracowania kolejnego dokumentu dot. Rewitalizacji Miasta i Gminy Baranów Sandomierski.

Źródło: Opracowanie własne.

Zgodnie z zapisami Ustawy, w przypadku stwierdzenia w wyniku przeprowadzonej oceny realizacji GPR, że Program wymaga zmiany, burmistrz występuje do Rady Miejskiej z wnioskiem o jego zmianę. Do wniosku załącza się opinię Komitetu Rewitalizacji. Zmiana Programu następuje w trybie, w jakim został on uchwalony.

Zmiana Programu nie wymaga pozyskiwania opinii uprawnionych organów oraz przeprowadzenia konsultacji społecznych w następujących przypadkach:

- Zmiana nie dotyczy przedsięwzięć zawartych w Programie na podstawie art. 15 ust. 1 pkt 5 lit. a Ustawy. Chodzi o przedsięwzięcia zawarte na liście podstawowych przedsięwzięć, w odniesieniu do których Program określa szczegóły realizacji;
- Zmiana nie wymaga zmiany uchwały w sprawie ustanowienia Specjalnej Strefy Rewitalizacji – nie dotyczy zatem m.in. zmiany obszaru rewitalizacji.

4.4.2 Monitoring i ewaluacja Programu

Istotnymi elementami systemu zarządzania procesem rewitalizacji i jego wdrażania jest monitoring i ewaluacja. Monitoring jest rozumiany jako systematyczne rejestrowanie i raportowanie, natomiast ewaluacja to cykliczna ocena stopnia osiągnięcia założonych celów.

Monitoring i ocena procesu rewitalizacji zostanie przeprowadzona w latach 2024, 2027 i 2029, zgodnie z harmonogramem realizacji procesu rewitalizacji. Miasto i Gmina Baranów Sandomierski – Burmistrz wraz z Komitetem Rewitalizacji ponoszą odpowiedzialność za działania monitorujące i oceniające postępy procesu rewitalizacji. Podmiotem koordynującym powyższe działania będzie Pełnomocnik Burmistrza ds. Rewitalizacji. Monitoring procesu rewitalizacji w mieście i gminie Baranów Sandomierskim prowadzony będzie w dwóch płaszczyznach:

- zmian stanu obszaru,
- stanu realizacji przedsięwzięć.

Po wdrożeniu Programu zostanie przeprowadzona ewaluacja ex-post. Punktem bazowym, do oparcia wyników, będzie przeprowadzona w 2022/2023 roku ewaluacja ex-ante (diagnoza). Celem ewaluacji ex-post będzie określenie długotrwałych efektów wdrażania Programu, w tym wielkości zaangażowanych środków, skuteczności i efektywności podjętych działań. Wynikiem oceny końcowej powinny być wskazania odnośnie dalszej polityki rewitalizacyjnej Miasta i Gminy Baranów

Sandomierski oraz zdefiniowane czynniki, przyczyniające się do sukcesu lub niepowodzenia wdrażania Programu.

Zmiany stanu obszaru rewitalizacji

Monitorowanie zmian w tej płaszczyźnie koncentruje się na obserwowaniu zmian stanu kryzysowego w obszarze rewitalizacji. Polegać ono będzie na śledzeniu, rejestrowaniu i obliczaniu wskaźników/mierników zidentyfikowanych jako negatywne na poziomie wyznaczania obszaru rewitalizacji.

Tabela 18. Wskaźniki monitorowania stanu obszaru rewitalizacji.

Wskaźnik	Źródło	Rok bazowy	Wartość bazowa	Ocena realizacji
CEL STRATEGICZNY 1: Kompleksowe rozwiązywanie problemów mieszkańców i ich aktywizacja				
Liczba mieszkańców obszaru rewitalizacji	Urząd Miasta i Gminy w Baranowie Sandomierskim	2019	1510	wzrasta
Liczba zmodernizowanych obiektów w przestrzeni publicznej służących integracji mieszkańców	Urząd Miasta i Gminy w Baranowie Sandomierskim	2021	0	wzrasta
Liczba osób korzystających z świadczeń pomocy społecznej	MGOPS w Baranowie Sandomierskim	2019	68	maleje
Liczba osób pobierających zasiłek rodzinny	Urząd Miasta i Gminy w Baranowie Sandomierskim	2019	22	maleje
CEL STRATEGICZNY 2: Wspieranie rozwoju przedsiębiorczości				
Liczba wszystkich podmiotów gospodarczych zarejestrowanych w CEIDG w 2019 r.	Urząd Miasta i Gminy w Baranowie Sandomierskim	2019	99	wzrasta
Liczba osób korzystających ze świadczeń pomocy społecznej z powodu bezrobocia	MGOPS w Baranowie Sandomierskim	2019	42	maleje
Liczba powstałych punktów usługowych i handlowych wokół nowo wybudowanych/zmodernizowanych obiektów	Urząd Miasta i Gminy w Baranowie Sandomierskim	2021	0	wzrasta
Liczba mieszkańców i turystów korzystających z wybudowanych zmodernizowanych punktów i obiektów	Urząd Miasta i Gminy w Baranowie Sandomierskim	2021	0	wzrasta
CEL STRATEGICZNY 3: Poprawa bezpieczeństwa, dostępności i atrakcyjności przestrzeni publicznej				
Liczba wydanych pozwoleń na budowę w 2019 r.	Starostwo Powiatowe w Tarnobrzegu	2019	3	wzrasta
Liczba wypadków i kolizji	Posterunek Policji w Baranowie Sandomierskim	2019	20	maleje
Liczba stwierdzonych przestępstw	Posterunek Policji w Baranowie Sandomierskim	2019	22	maleje
Liczba projektów zwiększających świadomość ekologiczną mieszkańców	Urząd Miasta i Gminy w Baranowie Sandomierskim	2022	0	wzrasta

Źródło: Opracowanie własne.

Zmiany stanu realizacji przedsięwzięć rewitalizacyjnych

Monitorowanie stanu realizacji poszczególnych przedsięwzięć będzie polegać na ich śledzeniu, rejestrowaniu i raportowaniu postępów, ze szczególnym uwzględnieniem zaplanowanych przez podmioty rezultatów. Odnośnie przedsięwzięć wpisanych do realizacji w Programie, istotą monitoringu jest porównywanie realizacji faktycznej z wcześniej przyjętym założeniem. W przypadku ich opóźnień będzie podejmowana decyzja o ewentualnym wykreśleniu przedsięwzięcia. Oprócz monitoringu, czy poszczególne przedsięwzięcia są realizowane lub zostały już zrealizowane będzie oceniana ich efektywność przez określone mierniki/wskaźniki wskazane w przedsięwzięciach.

Tabela 19. Ocena i system monitorowania stanu realizacji przedsięwzięć rewitalizacyjnych.

Wskaźnik/miernik	Źródło	Wartość bazowa	Wartość docelowa
CEL STRATEGICZNY 1: Kompleksowe rozwiązywanie problemów mieszkańców i ich aktywizacja			
Liczba mieszkańców obszaru rewitalizacji objętych wsparciem	Informacje od podmiotu realizującego	0	50
Liczba osób uczestniczących w wydarzeniach	Informacje od podmiotu realizującego	0	300
Liczba zrealizowanych wydarzeń	Informacje od podmiotu realizującego	0	10
CEL STRATEGICZNY 2: Wspieranie rozwoju przedsiębiorczości			
Liczba osób objętych wsparciem w zakresie aktywizacji zawodowej	Informacje od podmiotu realizującego	0	5 osób
Liczba organizacji wspartych w ramach konkursu ofert na działania rewitalizacyjne	Informacje od podmiotu realizującego	0	4
Liczba ponownie zagospodarowanych przestrzeni	Informacje od podmiotu realizującego	0	9
CEL STRATEGICZNY 3: Poprawa bezpieczeństwa, dostępności i atrakcyjności przestrzeni publicznej			
Liczba budynków, w których zostały dokonane remonty	Informacje od podmiotu realizującego	0	6
Liczba budynków użyteczności publicznej poddanych termomodernizacji	Informacje od podmiotu realizującego	0	2
Liczba kilometrów wybudowanych, wyremontowanych lub przebudowanych chodników	Informacje od podmiotu realizującego	0	ok. 1 km
Liczba zmodernizowanych lub wybudowanych punktów oświetleniowych	Informacje od podmiotu realizującego	0	1530 mb
Powierzchnia odnowionych terenów pod względem przyrodniczym	Informacje od podmiotu realizującego	0	1,5 ha

Źródło: Opracowanie własne.

SPIS WYKRESÓW

Wykres 1. Struktura ludności Gminy Baranów Sandomierski według ekonomicznych grup wieku w 2020 roku.....	8
Wykres 2. Przyrost naturalny w Gminy Baranów Sandomierski w latach 1995-2020	8
Wykres 3. Migracje na pobyt stały w latach 1995-2020 w gminie Baranów Sandomierski	10
Wykres 4. Szacunkowa stopa bezrobocia zarejestrowanego w gminie Baranów Sandomierski w latach 2004-2020	11
Wykres 5. Przeciętne wynagrodzenie brutto (PLN) w Baranowie Sandomierskim w latach 2002-2020	12
Wykres 6. Liczba pracujących według płci w gminie Baranów Sandomierski w latach 1995-2020	12
Wykres 7. Przestępstwa stwierdzone (oszacowane) w gminie Baranów Sandomierski w latach 2012-2020.....	13
Wykres 8. Ćwiczący w klubach sportowych w gminie Baranów Sandomierski w latach 2008-2020....	16
Wykres 9. Imprezy organizowane przez domy kultury oraz ich uczestnicy w latach 2011-2020	17
Wykres 10. Biblioteki publiczne – księgozbiór i czytelnicy w latach 2008-2020.....	18
Wykres 11. Podmioty gospodarki narodowej wpisane do rejestru REGON w latach 2009-2020	20
Wykres 12. Liczba mieszkańców w gminie Baranów Sandomierski latach 1995-2020	24
Wykres 13. Mieszkania wyposażone w instalacje techniczno-sanitarne w latach 2002-2020 w gminie Baranów Sandomierski.....	25
Wykres 14. Problemy sfery społecznej na obszarze rewitalizacji, które zdaniem jego mieszkańców są bardziej nasilone niż na pozostałym obszarze gminy.....	40
Wykres 15. Problemy sfery gospodarczej na obszarze rewitalizacji, które zdaniem jego mieszkańców są bardziej nasilone niż na pozostałym obszarze gminy.....	42
Wykres 16. Problemy sfery przestrzenno-funkcjonalnej na obszarze rewitalizacji, które zdaniem jego mieszkańców są bardziej nasilone niż na pozostałym obszarze gminy.....	43
Wykres 17. Problemy sfery technicznej na obszarze rewitalizacji, które zdaniem jego mieszkańców są bardziej nasilone niż na pozostałym obszarze gminy.....	46
Wykres 18. Problemy sfery technicznej na obszarze rewitalizacji, które zdaniem jego mieszkańców są bardziej nasilone niż na pozostałym obszarze gminy.....	47

SPIS TABEL

Tabela 1. Populacja Gminy Baranów Sandomierski w latach 2010-2020.....	7
Tabela 2. Saldo migracji wewnętrznych i zagranicznych w Gminie Baranów Sandomierski w latach 2015-2020	9
Tabela 3. Odpady (zebrane i zmieszane) oraz zbiorniki bezodpływowe i oczyszczalnie przydomowe w gminie Baranów Sandomierski w latach 2010-2020.....	19
Tabela 4. Liczba mieszkańców w analizowanych jednostkach przestrzennych gminy Baranów Sandomierski oraz powierzchnia obszarów.....	31
Tabela 5. Wykaz czynników (wskaźników) analizowanych w procesie diagnozy na potrzeby wyznaczenia obszaru zdegradowanego i rewitalizowanego na terenie gminy Baranów Sandomierski.....	33
Tabela 6. Syntetyczne zestawienie liczby wskaźników obrazujących zjawiska kryzysowe, służących wyznaczeniu obszaru zdegradowanego.....	34
Tabela 7. Jednostki administracyjne zaliczone do obszaru zdegradowanego	35
Tabela 8. Syntetyczne zestawienie liczby wskaźników obrazujących zjawiska kryzysowe, służących wyznaczeniu obszaru rewitalizowanego	36
Tabela 9. Jednostki analityczne zaliczone do obszaru rewitalizacji.....	36
Tabela 10. Zakres obszaru rewitalizacji.....	36
Tabela 11. Analiza SWOT obszaru rewitalizacji.....	48
Tabela 12. Pogłębiona diagnoza problemów i potencjałów obszaru rewitalizacji.	49
Tabela 13. Zdefiniowane potrzeby obszaru rewitalizacji w mieście i gminie Baranów Sandomierski. .	50
Tabela 14. Charakterystyka metodologii komplementarności pomiędzy poszczególnymi przedsięwzięciami i podmiotami je realizującymi	101
Tabela 15. Oddziaływanie przedsięwzięć rewitalizacyjnych na poszczególne sfery.....	102
Tabela 16. Wykaz przedsięwzięć rewitalizacyjnych wraz z odniesieniem do kosztów, źródeł finansowania oraz okresu realizacji.	105
Tabela 17. Ramowy harmonogram realizacji Programu.....	124
Tabela 18. Wskaźniki monitorowania stanu obszaru rewitalizacji.	126
Tabela 19. Ocena i system monitorowania stanu realizacji przedsięwzięć rewitalizacyjnych.	127

ZAŁĄCZNIKI

Załącznik 1. Mapa z obszarem rewitalizacji.






Załącznik 2. Podstawowe kierunki zmian funkcjonalno-przestrzennych obszaru rewitalizacji.

MIASTO I GMINA BARANÓW SANDOMIERSKI

Podstawowe kierunki zmian funkcjonalno-przestrzennych obszaru rewitalizacji



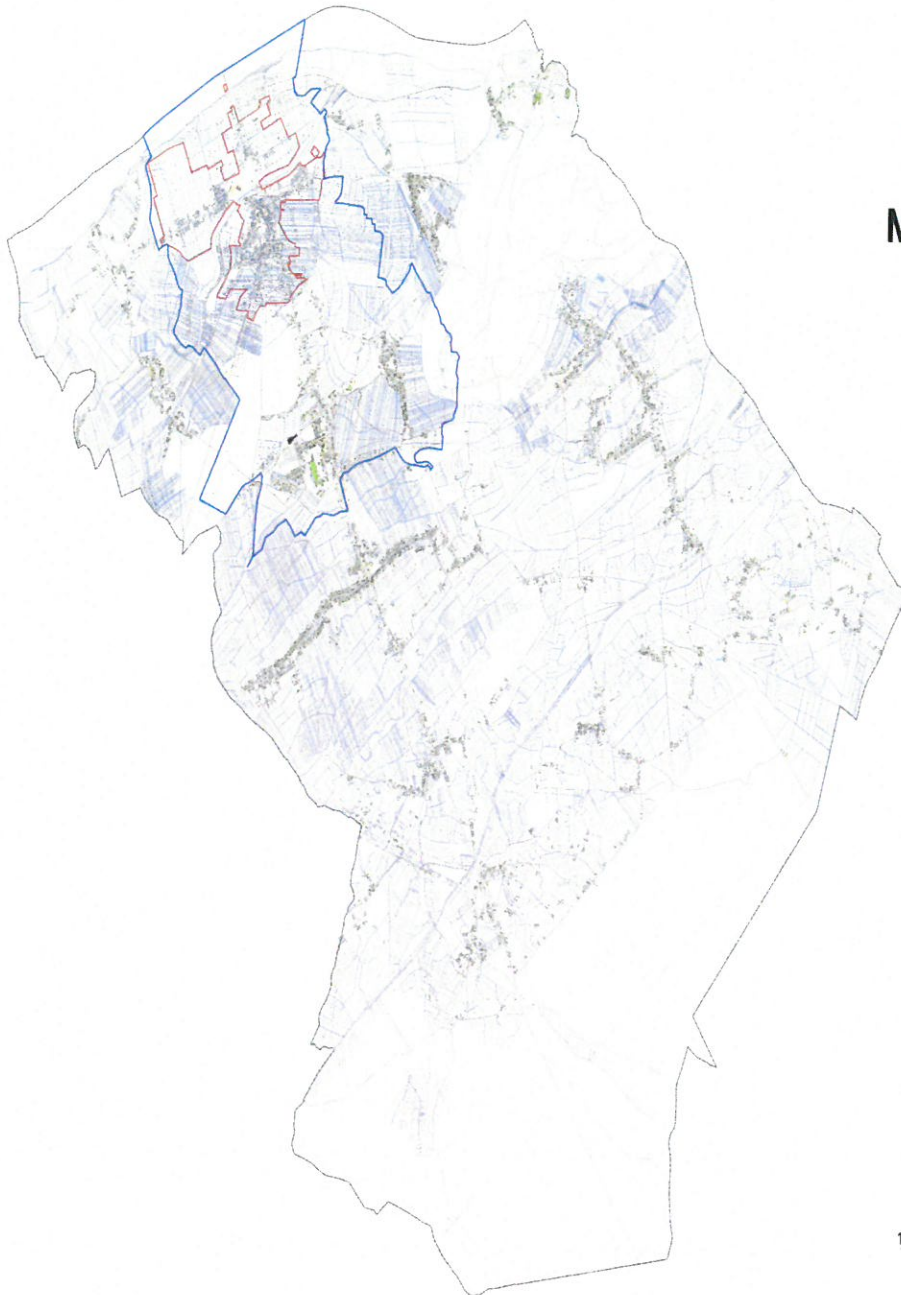
Legenda

-  Obszar rewitalizacji
-  Obszar zdegradowany
-  Granice gminy
-  Projekty rewitalizacyjne
-  Projekty obszarowe




1 0 1 2 3 4 km
1:5 000

**GMINA BARANÓW
SANDOMIERSKI
Gminny Program Rewitalizacji**

**Mapa obszaru zdegradowanego
i rewitalizacji**



Legenda

-  Obszar rewitalizacji
-  Obszar zdegradowany
-  Granice gminy

1 0 1 2 3 4 km

Skala 1:5000

